

## بررسی باستان‌شناختی بر تدفین‌های سنگی بلوچستان (جنوب شرق ایران)

روح‌الله شیرازی<sup>۱</sup>، دکتر علیرضا عسکری چاوردی<sup>۲</sup>، سامان فرزین<sup>۳</sup>، عابد تقوی<sup>۴</sup>

تاریخ دریافت: ۹۲/۱/۳۱

تاریخ پذیرش: ۹۲/۴/۴

### چکیده

پژوهش‌های باستان‌شناسی نشانگر آن است که نوعی از تدفین سنگی در منطقه جنوب و جنوب شرق ایران و جنوب غرب شبه قاره هند (بلوچستان پاکستان) رواج داشته است. در بررسی‌های باستان‌شناسی جدید که در جنوب مکران (نیکشهر و چابهار) انجام شده، نمونه‌های فراوانی از این نوع تدفین را آشکار ساخته است. در بین محوطه‌های شناسایی شده، بزرگترین و شاخصترین آنها محوطه دمب کوه در دشت باهو کلات می‌باشد. یکی از ویژگی‌های شاخص این قبور، تنوع در ساختارهای تدفین و نیز الگوی پراکندگی آنها می‌باشد. از لحاظ گاهنگاری در پژوهش‌های موجود، این قبور را به دوره پارتیان نسبت داده‌اند. که این تاریخگذاری بر مبنای شواهد سکه‌شناسی است که اشتاین در کاوش‌های دهه ۱۹۳۰ ارائه نموده است. پژوهش حاضر با ارائه شواهد جدید باستان‌شناسی از قبیل: طبقه بندی ساختار قبور و گونه شناختی نمونه‌های سفالین به معرفی، دسته بندی و ارائه گاهنگاری نسبی این سنت تدفین می‌پردازد و تاریخگذاری پارتی آن را تایید می‌نماید.

### واژگان کلیدی:

تدفین‌های سنگی، مکران، پارتیان، سنت‌های تدفین، گاهنگاری

۱. دانشیار گروه باستان‌شناسی دانشگاه سیستان و بلوچستان

۲. استادیار گروه تاریخ و باستان‌شناسی دانشگاه شیراز

۳. نویسنده مسئول: دانشجوی دکتری باستان‌شناسی دانشگاه مازندران

Email: Saman\_farzin2006@yahoo.com

۴. استادیار گروه باستان‌شناسی دانشگاه مازندران

## مقدمه

قبور در منطقه بلوچستان معروف به دامبی هستند. با انجام بررسی جدید باستان شناختی به سرپرستی روح الله شیرازی طی سالهای ۱۳۸۸ و ۱۳۸۹ در منطقه بلوچستان و خصوصا در منطقه مکران، گونه های ساختاری این قبور و همچنین الگوی پراکندگی آنها به همراه نمونه های سفالین جهت گاهنگاری نسبی قبور از محوطه گورستان ها بدست آمد که در این مقاله به معرفی و تحلیل این داده ها می پردازیم.

### حوزه منطقه مورد مطالعه:

با توجه به مطالعات انجام شده درباره پراکندگی چگونگی شیوه های تدفین در ایران در دوره پارت به این نتیجه رسیدیم که تمرکز خود را بر بلوچستان و منطقه مکران جنوبی قرار دهیم که بخش جنوبی استان سیستان و بلوچستان را شامل می شود. این بخش شامل شهرستان های نیکشهر که این شهرستان در جنوب غربی بلوچستان بین مدار ۲۵ درجه و ۴۵ دقیقه تا ۲۷ درجه و ۲ دقیقه عرض شمالی و ۵۸ درجه و ۵۵ دقیقه تا ۶۱ درجه و ۱۵ دقیقه طول شرقی واقع شده است. و چابهار در جنوب شرقی ترین نقطه ایران در فاصله ۶۰ تا ۶۱ درجه طول شرقی و ۲۵ تا ۲۶ درجه عرض شمالی، قرار گرفته است. این شهرستان از سمت شمال به شهرستان سرباز و نیکشهر، از شرق به کشور پاکستان، از جنوب به دریای عمان و از غرب به شهرستان کنارک محدود است (نقشه ۱)

### پیشینه تحقیقات باستان شناسی بر روی قبور سنگی بلوچستان

نخستین بار یک انگلیسی به نام میجر موکلر با سفر به بلوچستان و بازدید از محوطه دمبی کوه، شرح مشاهدات خود را در سال ۱۸۷۷ در مجله انجمن سلطنتی آسیای انگلیس منتشر نموده است. حدودا شصت و پنج سال پس از وی، سرورل مارک اشتاین براساس اطلاعات ارائه شده توسط موکلر در جریان سفر خود به بلوچستان از محوطه دمبی کوه دیدن نموده و مطالعات تقریبا مفصل و منظمی را بر روی این محوطه انجام داده است. هدف علمی او این بود که وابستگیهای فرهنگی میان تمدنهای دره سند با غرب ایران و میانرودان را درک کند و تاثیرهای دوگانه را مورد بررسی قرار دهد. گرچه بررسیها و کاوشهای اشتاین بیشتر حالت گردآوری داشت اما این مطالعات اهمیت بسیاری برای شناساندن این منطقه داشت. (Stein, ۱۹۳۷: ۵۹-۱۸۰). از حدود ۵۱۰۰ قبری که اشتاین گزارش کرده بیش از ۳۰۰۰ مورد از آنها در دشتهای بلوچستان واقع شدهاند (سید سجادی، ۱۳۸۳: ۳۰). لمبرگ کارلوفسکی هم در سال ۱۹۶۷ در بررسی خود در جنوب شرق ایران، تعداد بسیار زیادی را از

یکی از منابع مهم در جهت شناخت مذاهب، فرهنگ و کارکردهای پیشینیان، مطالعه تدفین های انجام شده در گورهای باستانی است. تدفین در گذشته بخشی از فرهنگ معنوی و مادی یک قوم محسوب می شود و در هر منطقه و در نزد هر قومی از ویژگیهای خاصی برخوردار است و از آن جا که نحوه خاکسپاری برخاسته از تفکرات، عقاید و فرهنگ جامعه است، بنابراین با بررسی این شیوه ها می توان به شناسایی و بازسازی فرهنگ جوامع باستان پرداخت و همچنین پژوهش بر روی تدفینها یکی از بهترین راههای مطالعه تأثیر و تأثر تمدنهای همجوار در طول تاریخ بشری است. تحقیق این مهم با مطالعه در شیوه های تدفین عملی می گردد (محمدی فر، ۱۳۸۸: ۵۶).

بلوچستان یکی از نقاطی است که بر سر راه مهاجرت نخستین گروههای انسانی از آفریقا به سوی شرق آسیا قرار داشته و از این رو یکی از مناطق مهم و کلیدی برای تحقیق در مورد شکلگیری نخستین جوامع انسانی به شمار میرود. دره بمپور که در منطقه بلوچستان قرار دارد، یک شاهراه طبیعی است که این شاهراه به غرب در طول رودخانه بمپور امتداد یافته است و به عنوان یکی از حلقههای اصلی ارتباطی بین شرق و غرب ایفای نقش مینموده است (Stein, ۱۹۳۷: ۵۹-). موقعیت خاص منطقه که بر سر راه ارتباطی شرق به غرب (هند به بینالنهرین و مصر) قرار گرفته است، موجبات شکوفایی تمدنهایی را به وجود آورد که در برهه های از زمان به عنوان حلقه های ارتباطی بین مناطق فوق ایفای نقش مینموده اند. این محوطهها در محیط طبیعی تقریبا ناپایداری رشد کرده بودند که به واسطه حلقه های ارتباطی بزرگ و بزرگتر شدند. اساس کار این پژوهش متمرکز بر روی شیوه گورسنگی (Cairn Burial) در منطقه مکران جنوبی (شهرستان های نیکشهر و چابهار) در بلوچستان ایران است و نکته قابل ذکر اینست که این نوع تدفین تاکنون فقط در جنوب و جنوب شرق ایران تا حاشیه خلیج فارس دیده شده است و در خارج از ایران هم در پاکستان، عمان و سواحل جنوبی خلیج فارس مشاهده شده است. این قبور معمولا در دامنه تپهها و صخرهها کنده و ساخته شده اند و از لحاظ ساختاری به صورت مدور یا بیضی شکل است که با انبوهی از سنگ روی آن را می پوشانند و تمامی این قبور دارای نوعی سفال خشن است. علت تاریخگذاری آن به دوره اشکانیان، پیدا شدن یک سکه مسی متعلق به سناتورک مربوط به سالهای ۷۰-۷۷ ق.م است که در منطقه دامبی کوه (Dambi-Koh) در بلوچستان ایران که از مهمترین سایت های تدفین توده سنگی در ایران است یافت شده است می باشد (Karlovsky, ۱۹۶۷: ۲۵۳) و این

پوشیده شده است.

یک سوی دیوارها معمولاً دارای بخشی است که نیمه باز است و شبیه در ورودی قبر است (شکل ۵). سنگ‌های دیوارهای قبور دامب کوه بدون ملاط روی یکدیگر چیده شده بودند و به همین سبب امروز به کلی خراب شده و از شکل اصلی خود خارج شده‌اند. قطر متوسط دمی‌ها بین ۳ تا ۳٫۵ متر در نوسان است و ارتفاع باقی مانده آنها به طور تقریبی بین ۵۰ تا ۷۰ سانتیمتر است. هستند برخی از این قبور تا ارتفاع حدود نیم متر سالم مانده و برخی دیگر دچار تخریب طبیعی شده و فرم اصلی خود را از دست داده‌اند. سنگ‌های این قبور به صورت خشکه چین روی هم قرار گرفته‌اند و بر اثر فرسایش طبیعی و انسانی سنگ‌های آن از جای اصلی خود جابجا شده و در اطراف سازه اصلی پراکنده شده‌اند. این موضوع خود حاکی از بیشتر بودن ارتفاع واقعی این گونه سازه‌ها در دوره اشکانی است، که نمونه‌های سالم‌تر آن از مناطق باهو کلات به خصوص محوطه دمب کوه بدست آمده است. (شکل ۶ و ۷)

سنگ‌های به کار رفته در ساخت این دمیها، قله سنگ‌های نسبتاً بزرگ کف رودخانه است که بر اثر مرور زمان به صورت سیاه کدر درآمده‌اند. نحوه قرارگیری قبور متفاوت است و اکثر این دمیها دارای جهت شمالغربی - جنوبشرقی هستند. با توجه به نکات ذکر شده می‌توان استدلال کرد که با توجه به متعدد بودن شیوه‌های تدفین دوره اشکانیان در ایران، در منطقه بلوچستان ایران فقط یک نمونه از آن که معروف به گورسنگی (Cairn burial) است که در بلوچستان به این شیوه تدفین دمی یا دامبی نیز می‌گویند، کشف و ثبت گردیده است

### الگوی استقرار قبور

درباره شرایط زیست محیطی و تاثیر آن بر پراکندگی الگوی استقرار قبور، به طور قطع می‌توان اذعان کرد که عامل آب و وجود کوهستان‌های صخره‌ای، نقش عمده‌ای در پراکندگی این نوع از شیوه تدفین داشته است با بررسی باستان‌شناختی و محیطی در اطراف این گورستان‌ها، این نظریه متصور می‌شود که، عمدتاً گورستان‌های متعلق به دوره اشکانی در مجاورت یا نزدیکی منابع آب قرار دارند و نشان از یک استقرار کوچرو دارد. وجود رودخانه‌های بزرگی همچون بمپور و رودخانه سرزاب، پتانسیل خوبی را برای استقرار گروه‌های انسانی در ادوار مختلف تاریخی ایجاد کرده است. با توجه به اینکه قبور در شرایط زیست محیطی تقریباً یکسانی هستند، می‌توان نتیجه گرفت که اقلیم و زیست بوم در این شیوه تدفین نقش بسزایی داشته است.

این نمونه از تدفین‌ها گزارش می‌کند و بعضی از محوطه‌های دارای قبور سنگی را شناسایی می‌کند و در مقاله خود با عنوان قبور سنگی در جنوب شرق ایران به معرفی می‌پردازد. (Karlovsky, ۱۹۶۷). پس از آن تاکنون هیچ‌گونه تحقیق کامل و جامعی از این نمونه از نحوه خاکسپاری صورت نگرفته است تا اینکه در سال ۱۳۸۸ و ۱۳۸۹، روح‌الله شیرازی با بررسی روشمند در منطقه بلوچستان توانست محوطه‌های کلیدی و شاخص را به همراه داده‌های آن‌ها شناسایی و ثبت و ضبط نماید (شیرازی، ۱۳۸۸ و ۱۳۸۹). لازم به ذکر است که نگارنده با عضویت در تیم بررسی و اجازه از سرپرست هیئت، مطالعه بر روی این قبور را به انجام رسانیدم.

### روش تحقیق:

روش انجام این پژوهش نظری و به صورت میدانی می‌باشد. در ابتدا به صورت کامل و دقیق نسبت به شناسایی منابع و جمع‌آوری و استخراج اطلاعات و مدارک و گزارش‌های حفاریات و بررسی‌های باستان‌شناسی اقدام شد، در مرحله روش میدانی، ابتدا نقشه‌های ۱:۵۰۰۰۰ از محل مورد بررسی تهیه گردید و پس از بررسی محوطه‌های دارای تدفین به تفکیک صورت پیمایش محوطه به محوطه توسط نگارندگان صورت پذیرفت و تمامی قبور مربوط به دوره اشکانی در منطقه نیکشهر و چابهار به همراه داده‌های جمع‌آوری شده ثبت و ضبط گردید. و ابزار گردآوری اطلاعات به صورت تهیه فیش، جدول، طرح، نقشه و جدول بوده است.

طبقه‌بندی و گونه‌شناسی قبور سنگی بلوچستان

طی بررسی باستان‌شناختی که در شهرستان‌های نیکشهر و چابهار صورت گرفت، تعداد ۲۵ محوطه دارای تدفین‌های اشکانی شناسایی شد. با مطالعه همه جانبه ریخت‌شناسی این قبور، به این نتیجه رسیدیم که، فرم قبور سنگی به دو دسته کلی مربع (شکل ۱) و مدور (شکل ۲) تقسیم می‌شود البته در موارد اندکی هم فرم این قبور بیضی است و در ساختمان آن‌ها از سنگ‌های موجود در محل، بدون هیچ ملاتی استفاده شده است. این قبور از نظر ساختمانی به دو روش مختلف ساخته شده‌اند:

### گورهای ساده و چهار گوش به همراه درب ورودی

گورهای نامنظم و به صورت بیضی شکل (شکل ۴)

این گورها بر روی دامنه کوه پراکنده شده‌اند برخی از گورهای سنگی دارای دیوارهای مستطیل است که با تخته سنگ‌های نامنظم پوشیده و بلندی آنها به طور میانگین از سطح زمین‌های اطراف بین ۱/۲۰ تا ۱/۵۰ متر است. سقف قبور که با ورقه‌های نامنظم سنگی درست شده با خاک

جدول شماره ۱- مشخصات محوطه های دارای تدفین سنگی

ردیف	شماره و نام مکان	نشانی		مختصات جغرافیایی		ارتفاع از سطح دریا (متر)	مساحت (به متر مربع)	دوره پیشنهادی
		دهستان	بخش	طول جغرافیایی (E)	عرض جغرافیایی (N)			
۱	گیمک	مرکزی	بنت	۶۱-۱۱-۳۸۸	۲۵-۳۴-۳۴۴	۲۲	۱۷۰۰	پارتی
۲	چشنگر	توتان	بنت	۶۱-۱۱-۵۵۴	۲۵-۳۴-۵۷۸	۲۲	۹۴۳۰۰	پارتی
۳	قبرستان چیدگی	دستگرد	بنت	۶۱-۱۰-۷۴۳	۲۵-۳۵-۳۲۰	۲۵	۵۰۰۰	پارتی
۴	قبرستان توتان	توتان	بنت	۶۱-۱۲-۱۲۶	۲۵-۳۴-۶۸۲	۸	۴۶۰	پارتی
۵	دمیان تمپ چگرد	لاشار شمالی	لاشار	۶۱-۰۲-۰۰۱	۲۵-۳۷-۱۲۸	۳۳	-	پارتی
۶	سورمیچ بالا	لاشار شمالی	لاشار	۶۱-۰۲-۴۰۲	۲۵-۳۷-۱۵۸	۲۹	۲۴۰	پارتی
۷	کالات بگ	چانف	لاشار	۶۱-۰۴-۷۲۸	۲۵-۳۳-۸۶۹	۵۳	۵۸۹	پارتی
۸	دمیان شهریانج	چانف	لاشار	۶۱-۰۴-۶۷۸	۲۵-۳۳-۶۲۵	۳۰	۱۵۶	پارتی
۹	جک بونان	چانف	لاشار	۶۱-۰۸-۲۹۹	۲۵-۳۴-۲۵۴	۲۳	۱۲۳۵	پارتی
۱۰	موسپنتان	هلونچکان	قصرقند	۶۰-۵۸-۹۹۵	۲۵-۴۷-۶۶۷	۳۹	۱۰۸۰۰	پارتی
۱۱	قبرستان دپ چوگری	هلونچکان	قصرقند	۶۱-۰۰-۶۶۷	۲۵-۴۷-۸۴۹	۴۷	۲۸/۳۶	پارتی

۱۲	زیارت جنگل ۳	هلونچکان	قصر قند	۶۱-۰۶-۴۴۲	۲۵-۴۸-۰۹۲	۴۸	۵۰۱۰	پارتی
۱۳	دمبی کوپانسر ۱	پلان	پلان	۲۵-۴۶-۸۶۴	۶۱-۲۸-۴۷۸	۲۳	۹۰۰	پارتی
۱۴	دمبی کلات کوه	بسوت	باهو کلات	۲۵-۳۵-۷۲۷	۶۱-۲۱-۳۴۳	۳۶	۱۳۸۹۰	پارتی
۱۵	دمبی کوه	بسوت	باهو کلات	۶۱-۲۲-۰۹۵	۲۵-۳۱-۶۳۱	۱۷	۱۹۵۰۰۰۰	پارتی

### طبقه بندی و گونه شناختی سفال های بدست آمده از سطح قبور

سفال دوره پارت در منطقه بلوچستان بطور کلی به سه گروه تقسیم می شود: اولین گروه سفال های این حوزه، معمولاً منقوش بوده و گاهی یک رنگ یا دو رنگ و از لحاظ تکنیک ساخت، از ظرافت قابل توجهی برخوردار است. بدنه سفال با پوشش لعاب گلی نخودی و نقش های سیاه یا قرمز تزیین شده که لوزی هاف خطوط زیگزاگ و نقش های خطی نردبانی موضوع این نوع سفال ها تزیینات هندسی است (Decardi, ۱۹۵۱:۶۵). دومین نوع سفال این منطقه که کاوشگران آن را سفال لوندو (Londo) نام گذاری کرده اند، نوعی سفال منقوش است، که علاوه بر نقوش هندسی یاد شده، نقوش حیوانات از جمله نوعی سفال منقوش است که علاوه بر نقوش هندسی یاد شده، نقوش حیوانات از جمله اسب و بز کوهی بر روی آن ها دیده می شود. این گونه سفال در تمام موارد، مشخصه سفال غرب پاکستان است و بیشتر محققان آن را با سفال هزاره دوم اشتباه کرده اند (Fairservis, ۱۹۵۶:۷۹). سومین گروه سفال های شناسایی شده، سفال نارنجی ظریف منقوش است با سطحی صاف و صیقلی، شامل جام ها و ساغرهای بلند با پستی و بلندی روی آن ها که بعضی از محققان معتقدند منشا هندی دارد (سید سجادی، ۱۳۷۴:۲۳۴).

با توجه به پیدا شدن یک سکه مسی در یکی از قبور محوطه دمبی کوه در منطقه بلوچستان متعلق به سناتروک (۷۰-۷۷) میلادی توسط اشتاین در سال ۱۹۳۷، دیگر هیچ یک از این گورستان ها مورد کاوش قرار نگرفتند. تنها شاهد ما از هزاره اول به این سوی در قبرهای سنگی دامب

کوه است که اشتین با تردید بسیار آن را پیش از تاریخ می داند (Stein, ۱۹۳۷:۲۴۵) و کارلوفسکی سفال های همانند سفال های این قبرستان را از لایه بالایی تپه یحیی به دست آورده است و آنها را اشکانی- ساسانی می داند (Karlovsky, ۱۹۶۶:۲۵۷) و بتاتریس دکارتی همین گونه سفال را لوندو شناسانده و از هزاره اول پیش از میلاد می داند (Decardi, ۱۹۵۱:۶۵) این گونه سفال دارای خمیره قرمز رنگ و پوشش غلیظ اخراپی است و روی آن نقش های زیادی از جمله اسب، مارپیچ های یونانی و... دیده می شود و گاه با دورنگ سیاه و سفید تزیین می شده است. بر همین اساس و با در نظر آوردن این مطلب که بسیاری از این نمونه سفالها از قبور سنگی و خرپشته ای که بیشتر آنها را به هزاره دوم مرتبط می دانند به دست آمده است بنابراین باید این نظر را گفت که بسیاری از این گورها در حقیقت مربوط به دوره اشکانی در منطقه و زمانی است که آیین مزدیسنا در داخل فلات ایران گسترش می یابد و سنت خاکسپاری مردگان در خاک ناشایست می گردد و این نوع تدفین در منطقه با توجه به کوهستانی بودن و سنگلاخی بودن مورد پذیرش واقع می شود.

متأسفانه به علت عدم کاوش در این قبور نمی توان تاریخ دقیق و مطلق برای آن ها پیشنهاد کرد ولی با توجه به داده های فرهنگی سطحی همچون سفال، می توان چنین ارزیابی کرد که تمامی سفال های یافته شده از محوطه ها به استثنای تعداد محدودی، با توجه به ویژگی های ظاهری و گونه شناختی که در قسمت بعدی به آن اشاره میکنیم، نگارندگان معتقدند که این سنت تدفین در بلوچستان متعلق به دوران حکومت پارت ها در این منطقه می باشد و می توان گاهنگاری این گورستان ها را به

اشکانیان نسبت داد.

در بررسی باستان شناختی که در شهرستان های نیکشهر و چابهار در بلوچستان صورت گرفت، تعداد ۲۵ محوطه دارای تدفین های اشکانی شناسایی شد که ۲۰ محوطه دارای سفال و ۵ محوطه آن فاقد سفال و هر گونه داده فرهنگی بود. مجموعاً از این محوطه ها ۱۷۰ قطعه سفال به صورت تصادفی برداشت گردید که به شرح زیر طبقه بندی میشوند:

الف) سفالهای لعابدار: این سفالها که بیشترین نمونهها را شامل میشوند دارای لعابهای سبز و آبی از نوع لعابهای دوران اشکانی هستند. خمیره این سفالها نخودی میباشد.

ب) سفالهای چرخساز با خمیره قرمز آجری

ج) سفال لوندو

د) سفال بدون لعاب ساده

از آن جایی که هدف ما در مطالعه حاضر، گاهنگاری این محوطهها براساس مقایسه گونهنشناختی سفالهای سطحی و شناخت ویژگیهای سفال این ناحیه بود، به متغیرهای سفال اهمیت بیشتری داده شد. کلیه سفالهای گردآوری شده از هر یک از محوطهها، از نظر شکل لبه، فرم ظرف، نوع تزیین، نقش مایه، طرح نقش، شاموت و رنگ خمیره مقایسه شد.

بیشتر سفالهای مکشوفه از محوطه ی گورستان ها، را سفالهای ساده اشکانی تشکیل میدهد که دارای هیچ گونه نقش مایه و تزیینی نیستند. رنگ خمیره سفالهای این دوره شامل رنگ نخودی، قرمز آجری، آجری، قرمز، نارنجی و قهوه‌های تیره میباشد. البته رنگ خمیره بیشتر سفالها متمایل به طیف قرمز بوده است. سفالگران این دوران عموماً ظروف ساخته شده را با انواع پوششها و با رنگهای مختلف میپوشاندند و می آراستند. تلاش در جهت ارضا چنین حسی سبب ابداع پوششهایی با رنگ نخودی، قرمز، قهوه ای، آجری، قرمز آجری و نارنجی شده است. البته برخی سفالها به صورت خودروه هستند. از اشکال شاخص این گروه میتوان به کاسه‌های دهانه گشاد، قحج، جام و پیاله اشاره نمود. (شکل ۸ و لوحه ۱)

شیوه‌های تزیینی شامل نقش کنده، داغدار (صیقلی)، افزوده، استامپی و منقوش است و نقشمایه این تزیینات به صورت اشکال هندسی میباشد. یکی از نقوش تزیینی که بر روی سفالهای این دوره به کرات مشاهده میشود، خطوط افقی داغدار است که به موازات یکدیگر در سطح خارجی ظروف سفالین مشاهده میشود، گاهی اوقات این تزیین را میتوان در سطح داخلی ظروف هم مشاهده نمود. (شکل ۹ و لوحه ۲) البته بیشتر در مورد ظروف دهانه گشاد

همانند کاسه ها صادق است. ظروفی که دهانه‌ی آن تنگ است و داخل ظروف قابل مشاهده نیست این تزیین در سطح خارجی آن ها دیده میشود. بسیاری از فرم ظروف با مناطقی که دارای سفالهای تاریخی هستند قابل مقایسه بوده ولیکن برخی از فرمها مخصوص این منطقه است و آنها را باید در گروه سفالهای محلی بلوچستان قرار داد (شکل ۱۰ و لوحه ۳)

از آن جایی که هدف ما در مطالعه حاضر، گاهنگاری این محوطه ها براساس مقایسه گونه شناختی سفال های سطحی و شناخت ویژگی های سفال این ناحیه بود، به متغیرهای سفال اهمیت بیشتری داده شد. به منظور ریخت شناسی و سنجش زمانی سفال های گردآوری شده، محوطه های حفاری شده در اولویت قرار گرفت و نتایج محوطه های بررسی شده در درجه دوم اهمیت قرار داده شد. بعد از این مرحله، نمونهها گونهنشناسی و سپس گونهنشناختی شدند. در مرحله گونهنشناختی، نمونههای سفالین با سفالینه‌های محوطه‌های شاخص دوره اشکانی که در ادامه به آن خواهیم پرداخت مورد مقایسه قرار گرفتند در این مقایسات سعی شد تا محوطه‌های حفاری شده در اولویت قرار بگیرند و نتایج محوطه‌های بررسی شده در درجه دوم اهمیت قرار داده شد.

نمونه سفال های بدست آمده از سطح محوطه ها، به طور کلی با نمونه هایی از محوطه های دوران اشکانی در ایران همچون، هگمتانه (آذرنوش، ۱۳۸۶)، نوشیجان (Stronach, ۱۹۶۹)، تپه گوری سیستان (مهرآفرین، ۱۳۸۶: ۱۲۵)، قلعه یزدگرد (Keall, ۱۹۸۱)، ماهنشان زنجان (خسروزاده و عالی، ۱۳۸۶)، سلوکیه (Deboveise, ۱۹۳۴)، بیستون (Kleiss, ۱۹۷۰: Ab. ۲۶, no. ۲۹)، بندیان درگز (رهبر، ۱۳۸۵)، قلعه سام (هرینگ، ۱۳۷۶) خورهه (رهبر، ۱۳۸۲)، شیمان متعلق به دوره اشکانی (Kennet, ۲۰۰۲) و ملیان (Alden, ۱۹۷۸) مورد مقایسه گونه شناختی قرار گرفتند که تشابهات فرهنگی میان نمونه های بدست آمده از بررسی و نمونه های یاد شده، نشان از اشکانی بودن نمونه های سفالین و محوطه های شناسایی شده در بلوچستان دارد.

### پیشنهادهات

بر اساس اطلاعات فراهم شده مذکور می توان اذعان داشت که خلاء کمبود آگاهی ما از تاریخگذاری مطلق تدفین های سنگی بلوچستان، می تواند با کاوش های باستان شناسی روشن شود، زیرا پژوهش های انجام شده



به صورت نامنظم تشکیل شده است و ارتفاع آن‌ها بین ۱ تا ۱٫۵ متر متغیر است. فرم قبور سنگی به دو دسته کلی مربع و مدور تقسیم می‌شود البته در موارد اندکی هم فرم این قبور بیضی است و در ساختمان آن‌ها از سنگ‌های موجود در محل، بدون هیچ ملاتی استفاده شده است. این قبور از نظر ساختمانی به دو روش مختلف ساخته شده اند: مربع و مدور. تمامی گورها با سنگ‌های متورقی ساخته شده است که بصورت طبیعی در خود محل یافت می‌شوند. همه گورها مسقف بوده، اما فقط نمونه‌های کمی سالم باقی مانده و اکثراً سقف آنها در گذر زمان فرو ریخته است. برخی از گورها دارای ورودی می‌باشد. عرض دهانه ورودی بین ۵۰ تا ۷۰ سانتیمتر متغیر است. ارتفاع ورودی نیز بین ۵۰ تا ۷۰ سانتی‌متر می‌باشد. درباره این گونه تدفین‌ها نگارندگان معتقدند؛ عامل مذهب نقش بسیار مهمی در پیدایش این نوع شیوه تدفین دارد و نشان از تفاوت‌هایی فرهنگی در ایران باستان دارد.

در طی بررسی باستان‌شناختی در شهرستان‌های نیکشهر و چابهار، در اطراف اکثر قبور، نمونه‌های متعددی از سفال کشف و ثبت گردید و هیچ‌گونه داده منقول فرهنگی به جز سفال بدست نیامد. سفال‌های مکشوفه از این مناطق بطور کلی به سه دسته تقسیم می‌شود: اولین گروه سفال‌های این حوزه، معمولاً منقوش بوده و گاهی یک رنگ یا دو رنگ و از لحاظ تکنیک ساخت، از ظرافت قابل توجهی برخوردار است. بدنه سفال با پوشش لعاب گلی نخودی و نقش‌های سیاه یا قرمز تزیین شده که لوزی‌ها، خطوط زیگزاگ و نقش‌های خطی نردبانی موضوع این نوع سفال‌ها تزیینات هندسی است. دومین نوع سفال این منطقه که کاوشگران آن را سفال لوندو نام گذاری کرده‌اند، نوعی سفال منقوش است، که علاوه بر نقوش هندسی یاد شده، نقوش حیوانات از جمله اسب و بز کوهی بر روی آن‌ها دیده می‌شود. سومین گروه سفال‌های شناسایی شده، سفال نارنجی ظریف منقوش است با سطحی صاف و صیقلی، شامل جام‌ها و ساغرهای بلند با پستی و بلندی روی بدنه آن‌هاست. درباره شرایط زیست محیطی و تاثیر آن بر پراکندگی الگوی استقرار قبور، به طور قطع می‌توان ادعان کرد که عامل آب و وجود کوهستان‌های صخره‌ای، نقش عمده‌ای در پراکندگی این نوع از شیوه تدفین داشته است و با دقت بیشتر در کشور پاکستان و عمان در میابیم که تمامی این گورستان‌ها در مجاورت منابع آب قرار گرفته و همچنین وجود کوهستان‌های بسیار در کنار آن‌ها از ویژگی‌های دیگر اکولوژیکی در نحوه پراکنش قبرستان‌ها می‌باشد.

در چارچوب این پژوهش موضوع را روشن ساخت، بنابراین می‌توان پیشنهاد داد:

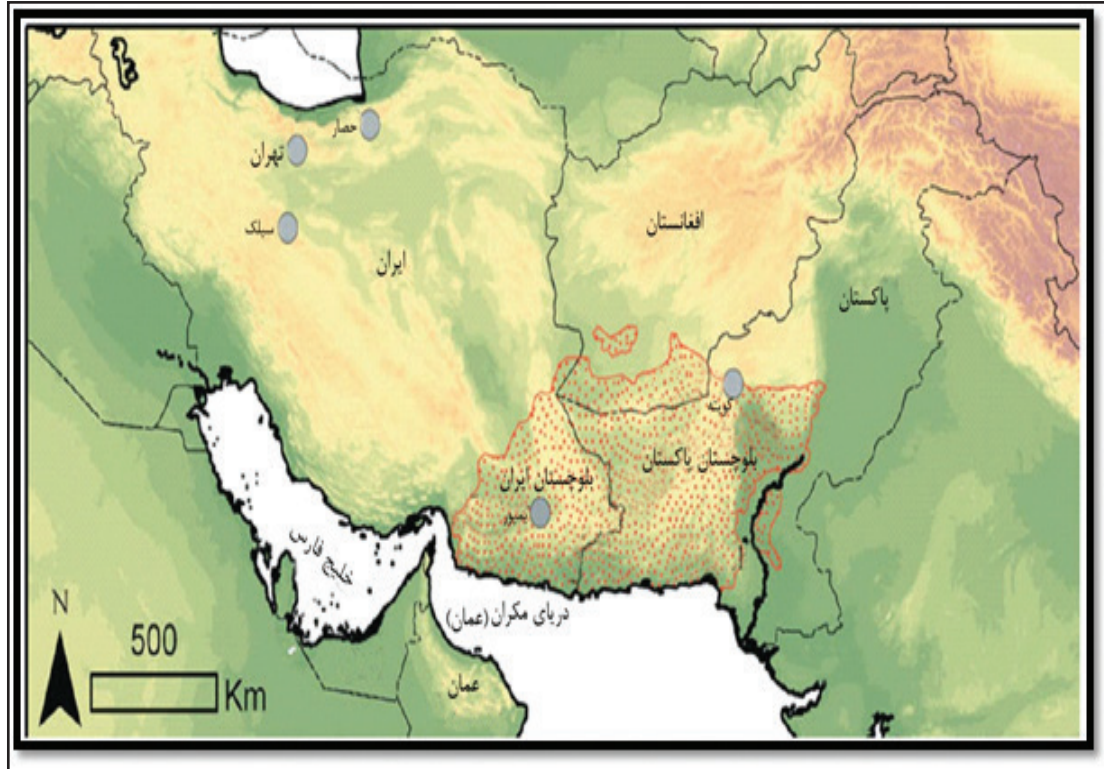
بررسی‌های باستان‌شناختی روشمند در تمامی مناطق بلوچستان و کاوش در محوطه‌های شاخص دارای تدفین‌های سنگی می‌تواند، آگاهی ما از آثار بر جای مانده‌ای که درون قبور قرار دارد را روشن سازد.

انجام آزمایش‌های شیمیایی دقیق در آزمایشگاه‌های مجهز بر روی نمونه‌های سفالین مکشوفه از درون قبور، می‌تواند تاریخگذاری مطلق و قابل استنادی را از محوطه‌ها و سفال‌ها ارائه نماید. شناسایی الگوی استقرار این قبور در نقاط مختلف ایران و گونه‌شناختی و مقایسه آنها با یکدیگر جهت آشکار شدن سبک‌های ساختاری متفاوت آنها، می‌تواند به ارزیابی دقیق‌تر کمک کند. شناخت ساختارها و روند تحولات اجتماعی جامعه در دوره پارتيان در منطقه جنوب شرق ایران بویژه در کاوش محوطه‌ها می‌تواند پاسخگوی نقش و تاثیر مذهب در چگونگی به خاکسپاری اجساد و تاثیر طبقات اجتماعی بر شیوه‌های مختلف تدفین باشد

### نتیجه‌گیری

بنابر تحقیقات و کاوش‌های باستان‌شناسی در ایران نیز از دوران‌های پیش از تاریخ شیوه‌های تدفین گوناگونی بکار گرفته شده است، در دوران تاریخی نیز روش‌های دفن مردگان ویژگی‌های خاصی دارد به طور مثال، در دوران حکومت اشکانیان بخاطر دلایلی همچون ملوک الطوایفی بودن حاکمیت، وجود مذاهب گوناگون و وسعت قلمرو حکومت، شیوه‌های متنوعی جهت دفن مردگان بکار گرفته شده که در مناطق مختلف ایران بسیار متفاوت است. آیین به خاکسپاری در گذشتگان، رابطه کاملاً مستقیمی با شیوه تفکر مذهبی اقوام دارد. پیروان ادیان گوناگون دستورات خاصی برای تدفین دارند در دوران اشکانی با توجه به تعداد مذاهب، شاهد شیوه‌های متنوع و متعدد تدفین هستیم. در واقع یکی از دلایلی که محققان را بر این نظر معتقد کرده است که در این دوران آزادی‌های مذهبی زیادی وجود داشته، وجود روش‌های گوناگون تدفین است

در منطقه بلوچستان ایران و به طور خاص حوزه مکران جنوبی، بنابر بررسی‌ها و پژوهش‌های انجام شده و با توجه به اسناد و مدارک ارائه شده می‌توان چنین نتیجه گرفت، شیوه تدفین اشکانی در منطقه بلوچستان، بصورت گورهای سنگی موسوم به دمبی است، این قبور از انباشت قلوه سنگ‌های رودخانه‌ای به رنگ‌های سیاه و سفید



شکل ۱- نقشه ایران و محدوده بلوچستان ایران و پاکستان و عمان (DeCardi, ۲۰۰۸, fig: ۲)



شکل ۲- نقشه پراکندگی محوطه های تدفین سنگی در نیکشهر و چابهار (منبع: Google Earth)



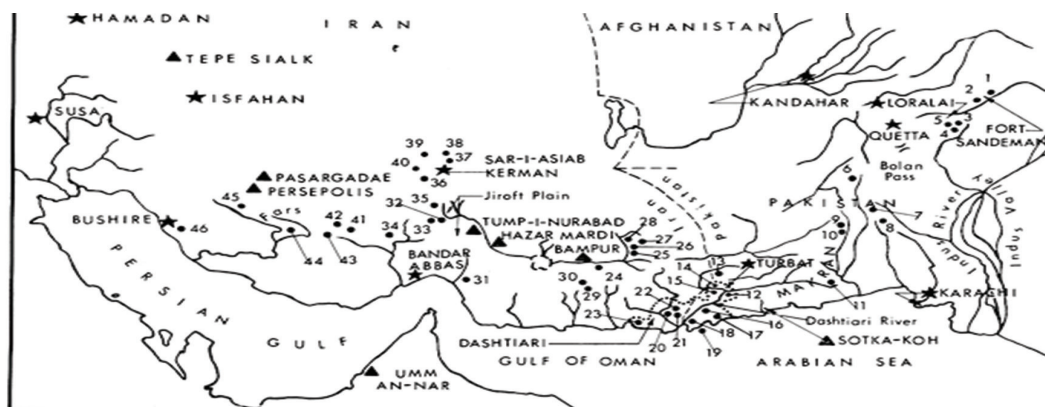


Fig. 3 - Distribution of cairns.

CAIRN BURIAL SITES

- |                        |                            |
|------------------------|----------------------------|
| 1 Periano Ghundai      | 24 near Khurab             |
| 2 Moghul Ghundai       | 25 Murtan                  |
| 3 Chaperkai Hill       | 26 Baghshat                |
| 4 Tordherai            | 27 Sah'gan                 |
| 5 Sue Jangal           | 28 Kamsaptar               |
| 6 Zayak                | 29 Damban                  |
| 7 Nal Village          | 30 Rampk                   |
| 8 Panju Damb           | 31 Birinti                 |
| 9 Nokjo Shahdinzai     | 32 Damel                   |
| 10 Mazena Damb         | 33 Darra-Shor              |
| 11 Kulli Damb          | 34 Hajjiabad               |
| 12 Zangian             | 35 Tump-i-Gabarha          |
| 13 Bit (Buleda Valley) | 36 Chil-Gabri              |
| 14 Kalatuk             | 37 Sar-i-Asiab             |
| 15 Nasirabad           | 38 Chah Darut              |
| 16 Suntsar             | 39 Zarand                  |
| 17 Gatti               | 40 Rafshan (Dakhmai Gabar) |
| 18 Jiwanri             | 41 Naksh-i-Rustam          |
| 19 Take Dap            | 42 Dogan                   |
| 20 Basot               | 43 Bishezard               |
| 21 Dambah Koh          | 44 Asmangird               |
| 22 Ruhgam              | 45 Fattehabad              |
| 23 Tiz                 | 46 Bushire                 |

نقشه پراکندگی قبور سنگی در جنوب شرق ایران و پاکستان و عمان (Karlovsky, ۱۹۶۷).



شکل ۱- قبور سنگی چهار گوش (محوطه دمبان)



شکل ۲- قبور سنگی مدور (محوطه قبرستان توتان)







شکل ۳ و ۴- قبور سنگی نامنظم و ساده (محوطه قبرستان چیدگی)








شکل ۴- قبور سنگی منظم با آثار در ورودی و دیوار (محوطه قبرستان کویانسر)



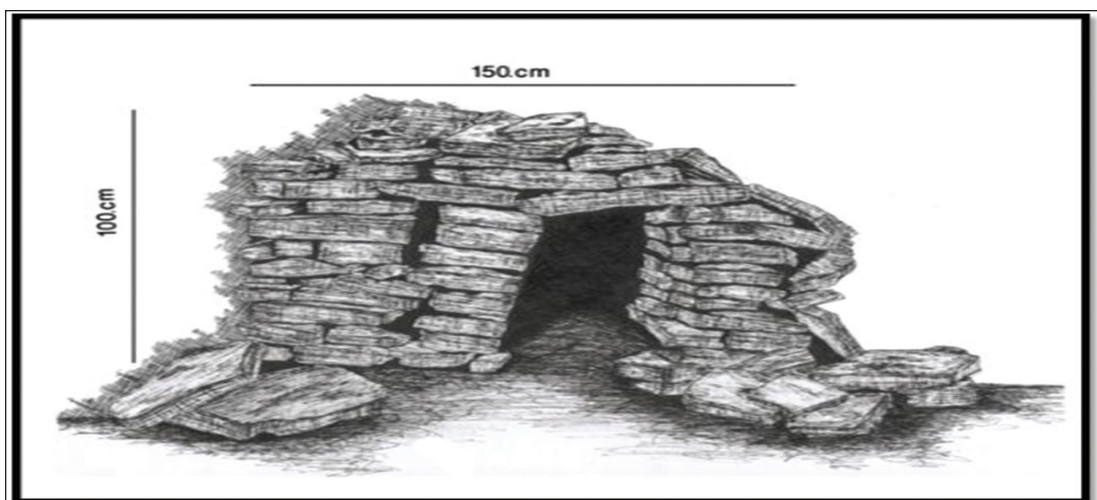


شکل ۵- عکس و طرح یکی از قبور نیمه سالم (محوطه دمب کوه)



شکل ۶- آثار ورودی در یکی از قبور سنگی (محوطه دمب کوه)







شکل ۷- طرح نقاشی شده از قسمت ورودی یکی از قبور سنگی (محوطه دمب کوه)



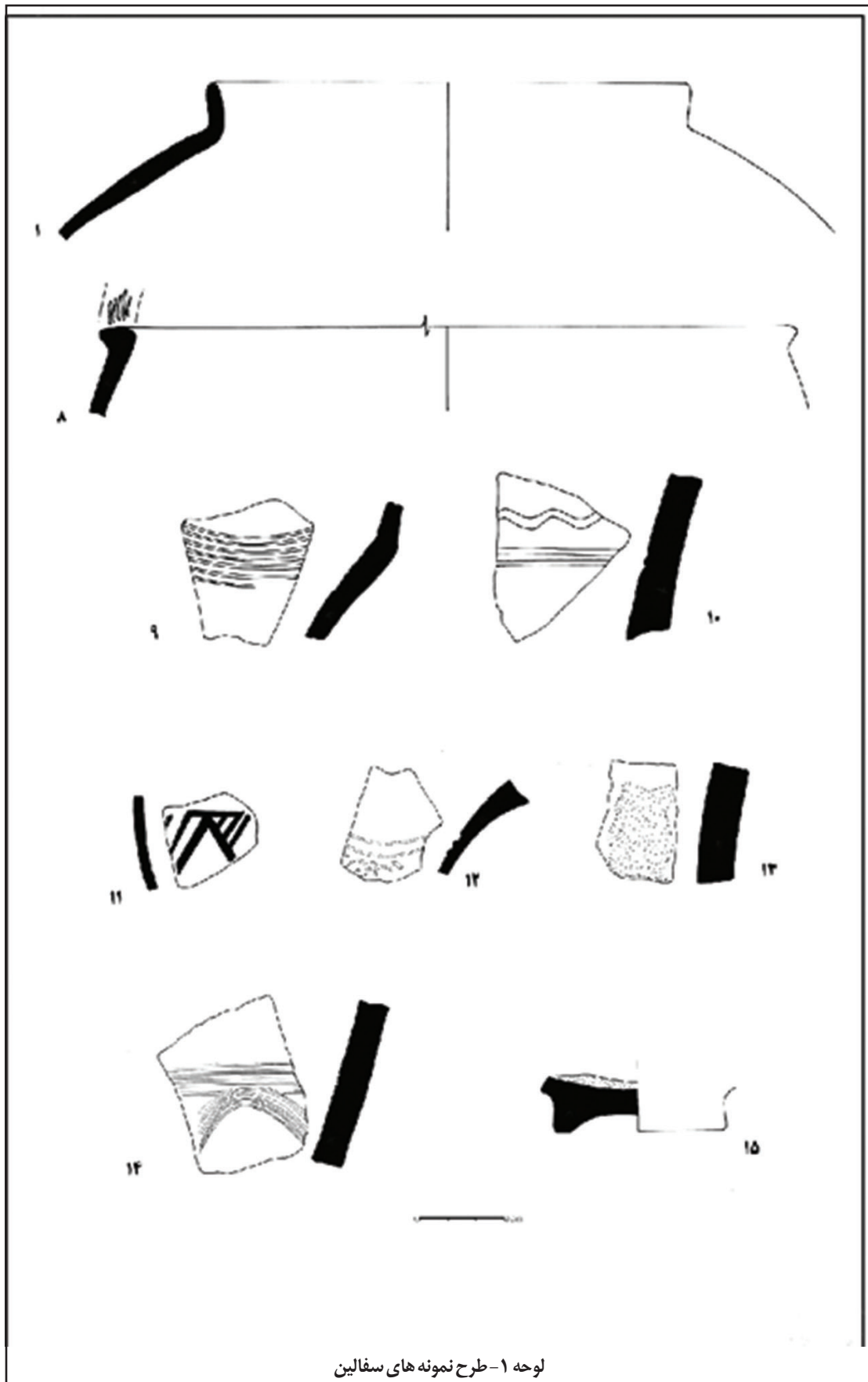
شکل ۸- مجموعه ای از نمونه های سفالین جمع آوری شده



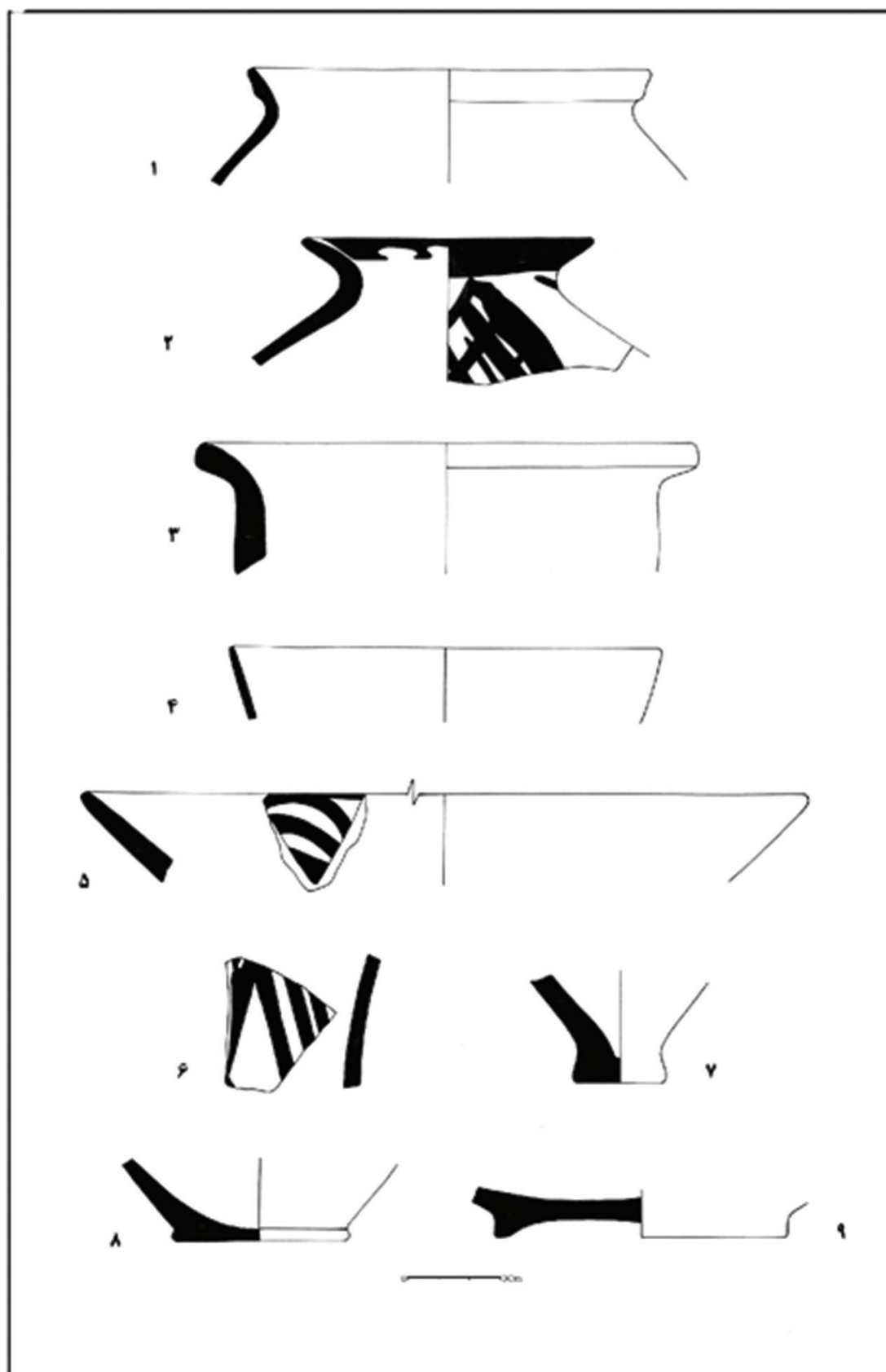
شکل ۹- مجموعه‌ای از نمونه‌های سفالین جمع‌آوری شده



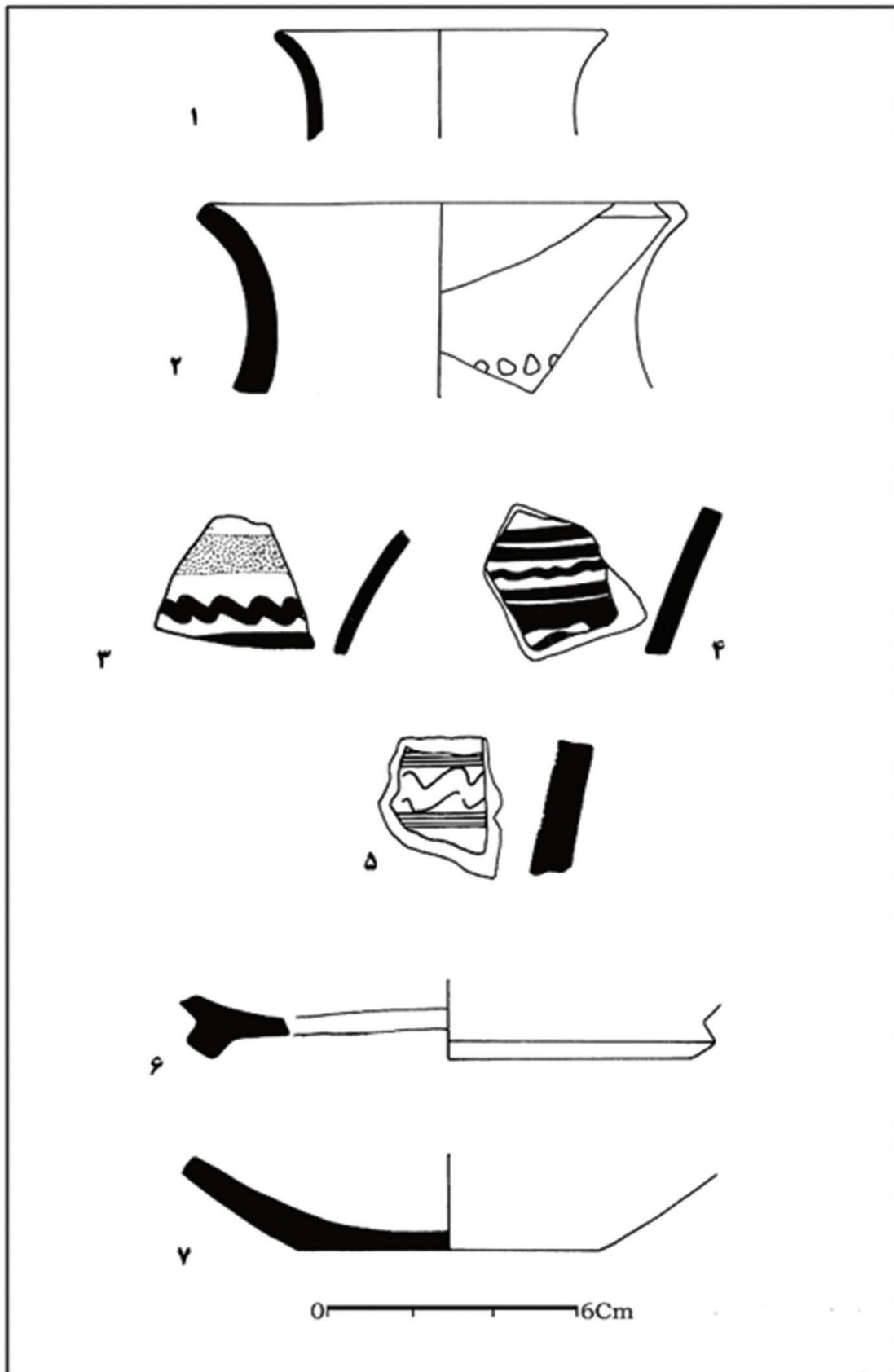
شکل ۱۰- مجموعه‌ای از نمونه‌های سفالین جمع‌آوری شده



لوحة ۱- طرح نمونه های سفالین



لوحة ۲- طرح نمونه های سفالین



لوحة ۳- طرح نمونه های سفالین



## منابع

- آذرنوش، مسعود (۱۳۸۶). گزارش مقدماتی کاوش‌های لایه‌شناختی تپه‌ی هگمتانه همدان، گزارش‌های باستان‌شناسی ۷ (مجموعه مقالات نهمین گردهمایی سالانه باستان‌شناسی ایران، جلد اول، تهران: سازمان میراث فرهنگی).
- سعیدی هرسینی، محمد رضا (۱۳۷۵). شیوه‌های تدفین پارت، پایان‌نامه کارشناسی ارشد در رشته باستان‌شناسی، تهران: دانشگاه تربیت مدرس.
- سید سجادی، سید منصور (۱۳۷۴). باستان‌شناسی و تاریخ بلوچستان (هشت گفتار)، تهران: انتشارات سازمان میراث فرهنگی.
- شیرازی، روح‌الله (۱۳۸۸). گزارش مقدماتی بررسی شهرستان نیک‌شهر، محفوظ در آرشیو اسناد سازمان میراث فرهنگی، صنایع دستی و گردشگری استان سیستان و بلوچستان.
- شیرازی، روح‌الله. گزارش مقدماتی بررسی شهرستان چابهار، محفوظ در آرشیو اسناد سازمان میراث فرهنگی، صنایع دستی و گردشگری استان سیستان و بلوچستان، (۱۳۸۹).
- رهبر، مهدی (۱۳۸۱). گزارش بررسی باستان‌شناسی دره بمپور، گروه باستان‌شناسی دانشگاه سیستان و بلوچستان با همکاری سازمان میراث فرهنگی کشور، چاپ نشده محفوظ در آرشیو دانشگاه سیستان و بلوچستان.
- رهبر، مهدی (۱۳۸۲). کاوش‌های باستان‌شناسی خورهه، تهران: مدیریت میراث فرهنگی استان مرکزی.
- مهرآفرین، رضا (۱۳۸۶). حفاری و گمانه‌زنی تپه‌گوری سیستان، چاپ نشده.
- محمدی فر، یعقوب (۱۳۸۸). باستان‌شناسی و هنر اشکانی، تهران: انتشارات سمت.
- خسروزاده علیرضا و عالی ابوالفضل (۱۳۸۳). توصیف، طبقه‌بندی و تحلیل گونه‌شناختی سفال‌های دوران اشکانی و ساسانی منطقه ماه‌نشان (زنجان)، مجموعه مقالات همایش شمال غرب، تهران، پژوهشکده باستان‌شناسی.
- هرنیک، ارنی (۱۳۷۶). سفال ایران در دوره اشکانی، ترجمه حمیده چوبک، چاپ اول، تهران: انتشارات نشر.

Alden, Jhon. R. (1978). Excavation At – I Malyan, Iran, × vi .

Debevois, Neilson C. (1934). Parthian Pottery From Seleucia On The Tigris, University Of Michigan Press .

Decardi, B. (1951). A new prehistoric ware from Baluchistan , Iraq, vol. XIII , pp. 63-74.

(1968). Excavation at Bampur, S.E Iran: A Brief Report , Iran, vol. VII , pp. 135-155.

. (1970). Excavation at Bampur, a Third Millennium in Persian Baluchistan (1966), Anthropological Papers of the American Museum of Natural History, New York, Fairservis, W. A. (1956). Excavation in the Quetta Valley, west Pakistan, Volume 45, Part 2, Anthropological papers of the American museum of natural history, New York.

Fairservis, JR. W. (1961). Archaeology Studies In The Sistan Basin Of South-Western Afghanistan And Eastern Iran, Vol 48, part 1, Newyork,

Keall, Edward and Keall Margueritey, (1981). The Qaleh-I Yazdigird Pottery: A Statistical Approach Iran, vol X IX .

Kleiss, Wolfram, (1973). Qaleh, Zohak, In, Azerbaijan, AMI.6.

Karlovsky, c.c. (1972). Tepe Yahya 1971: Mesopotamia and Indo Iranian borderlands, Iran X, pp. 89-101.

Karlovsky, c.c. (1967). The carin burial in Southeastern Iran, Est and West 18, pp. 257-269

Kennet Derek, (2002). ‘Sasanian Pottery In Southern Iran and Eastern Arabia Iran, vol XL.

Stein, A. (1937). Archaeological Reconnaissances In North-Western India and South-Eastern Iran, London.

- Stronach, David, Ecavation At Tepe Nush- I Jan 1967, Iran vii, 1969