

ابعاد تهدید و ناامنی در طول مرزهای شرقی ایران با تأکید بر ترانزیت مواد مخدر عزت الله عزتی^۱، احمد سواررخش^۲

تاریخ دریافت: ۹۲/۶/۲۳

تاریخ پذیرش: ۹۲/۷/۲۷

چکیده

مرزها، خطوطی هستند که یک واحد متشکل سیاسی، یا یک کشور را، از دیگر واحدهای مجاور جدا می‌سازند. کارکرد اصلی مرزها، در تعاملات بین کشورهای پیرامون آن آشکار می‌شود، و این تأثیرات متقابل، باعث می‌گردد تا دولت‌های دو طرف مرز، نسبت به یکدیگر، از خود رفتار خاصی بروز دهند.

با توجه به این نکات، جغرافیای امنیتی مرزهای شرقی ایران، به شدت متأثر از دو کشور همسایه ی افغانستان و پاکستان است که هر یک دارای مسائل و مشکلات خاصی می‌باشند که بر امنیت مرزهای شرقی ایران در ابعاد ملی و منطقه‌ای، تأثیر می‌گذارد.

ابعاد تهدید و ناامنی در طول مرزهای خاوری ایران، عبارت‌اند از: مواد مخدر، ترور یسم، مهاجرت و پناهندگان و آوارگان افغانی، توسعه ی ناامنی به داخل ایران، و تحرکات مذهبی. در این میان، مواد مخدر و ترانزیت آن، به دلیل مجاورت ایران با محور هلال طلایی به عنوان تولید کننده ی حدود ۸۰ درصد مواد افیونی در دنیا، قرار گرفتن در مسیر مبدأ (افغانستان و پاکستان) و مقصد (ترکیه و اروپا)، و تأثیرات مخربی که گذشته از روستاها و مناطق مرزی، در درون کشور بر جای گذاشته، و هزینه‌های زیادی را به ملت تحمیل نموده، از اهمیت ویژه و افزون تری برخوردار است.

این مقاله، با روش تحلیلی-توصیفی، و با استفاده از منابع و اسناد کتابخانه‌ای، در پی تبیین چگونگی ترسیم مرزهای شرقی ایران، ابعاد تهدید و ناامنی در طول مرزهای مزبور با تأکید بر مواد مخدر به عنوان مهم ترین مورد تهدید و ناامنی، و تشریح واقعیت‌ها و ظرفیت‌های جغرافیایی ایران برای ترانزیت آن از مسیر این کشور می‌باشد.

کلیدواژگان:

ترانزیت مواد مخدر، مرزهای شرقی ایران، محور هلال طلایی، افغانستان، پاکستان.

۱. مدیر و دانشیار گروه جغرافیای دانشگاه آزاد، واحد علوم و تحقیقات (تهران).

۲. نویسنده مسئول: دانشجوی دکتری جغرافیای سیاسی دانشگاه آزاد، واحد علوم و تحقیقات (تهران).

ahmad_savarrakhsh@yahoo.com

مقدمه

به همراه وضعیت طبیعی و انسانی مناطق مرزی که با همسایگان خود دارای پیوستگی های جغرافیایی و علایق تاریخی و فرهنگی مشترک هستند، مسأله ی کنترل آن را، دشوار می کند. باید اذعان داشت که در بین مرزهای ایران، مرز ایران و افغانستان در طول سه دهه ی گذشته، بیشترین تعاملات غیر قانونی را داشته، و آسیب های زیادی را متوجه ی امنیت، اقتصاد، و فرهنگ کشور نموده است.

با توجه به این نکات، جغرافیای امنیتی مرزهای شرقی ایران، به شدت متأثر از دو کشور همسایه ی افغانستان و پاکستان است که هر یک دارای مسائل و مشکلات خاصی می باشند که بر امنیت مرزهای شرقی ایران در ابعاد ملی و منطقه ای، تأثیر می گذارد. ابعاد تهدید و ناامنی در طول مرزهای خاوری ایران، عبارت اند از: مواد مخدر، تروریسم، مهاجرت و پناهندگان و آوارگان افغانی، توسعه ی ناامنی به داخل ایران، و تحركات مذهبی. اگر چه هر یک از عوامل فوق، به تنهایی، دارای قدرت تهدید و ناامنی بسیار بالایی هستند، اما در این میان، مواد مخدر و ترانزیت آن، با توجه به گردش مالی هزار میلیارد دلاری خود در جهان، تولید ۸۰ درصد تریاک و ۷۵ درصد سایر مواد مخدر دنیا در خاک همسایگان شرقی ما، یعنی افغانستان و پاکستان که باعث نامیدن آن به محور هلال طلایی شده، قرار گرفتن ایران در مسیر مبدأ (کشورهای نامبرده) و مقصد (ترکیه و اروپا) این تجارت شوم، و تأثیرات مخربی که علاوه بر روستاها و مناطق مرزی، در داخل کشور بر جای گذاشته، و هزینه های زیادی را بر دوش ملت هموار نموده، از اهمیت ویژه و بیشتری برخوردار است.

اگر چه ایران زمانی به عنوان تولید کننده نقش فعالی در این محور داشت، اما پس از روی کار آمدن نظام اسلامی و تصویب قانون ممنوعیت کشت هر نوع گیاهان تخریبی و تولید مواد مخدر در داخل کشور، دچار تبدیل نقش گردیده، و با توجه به بستر جغرافیایی مناسب خود، موقعیت خاص و ممتازی برای ترانزیت مواد افیونی پیدا کرد، هر چند که شبکه های تولید و توزیع در خاک همسایگان شرقی، و باندهای قاچاق ایرانی مرتبط با آن ها، نمی توانند که از بازار مصرف مواد مخدر ۳ میلیارد دلاری ایران، به راحتی چشم پوشی نمایند.

مرزها، خطوطی هستند که حدود بیرونی یک واحد متشکل سیاسی، یا یک کشور را مشخص نموده، و از دیگر واحدهای مجاور جدا می سازند. کارکرد اصلی مرزها، در تعاملات بین کشورهای پیرامون آن آشکار می شود، و در بستر زمان تحول پیدا می کند. باید گفت که خطوط مرزی، نوع رفتار انسان ها و دولت ها را نسبت به خود، تعیین می کنند. دولت ها و انسان ها نیز در مقابل، بر رفتار و کارکرد مرز تأثیر می گذارند. این تأثیرات متقابل، باعث می شود تا دولت های دو طرف مرز، نسبت به یکدیگر، از خود رفتار خاصی بروز دهند، که این رفتار بر وضعیت و کارکرد مرز تأثیر خواهد گذاشت.

زمانی که نخستین گام ها برای ترسیم خطوط نوین مرزی در سده ی ۱۹ میلادی برداشته می شد، پادشاهان و مسئولان وقت ایران، از قافله ی سیاست بین المللی بسیار دور، و با پیچیدگی های جغرافیایی و حقوقی تعیین مرزهای نو، بیگانه بودند. در این دوره ی تاریخی خاص، قلمرو شرقی ایران، به نوعی دروازه ی هندوستان به شمار می رفت که تحت استعمار بریتانیا قرار داشت. سعی آن ها معطوف بر این بود تا به هر شکلی که شده، مانع نفوذ سایر قدرت های اروپایی، به ویژه روس ها، در این مناطق شوند، لذا از راه های مختلف، به تجزیه ی سرزمین های وسیعی در مناطق شمال شرقی، شرقی، و جنوب شرقی ایران اقدام نمودند. ضعف سیاسی کشور به همراه روابط ابهام آمیز مرکز - پیرامون، کمک بزرگی برای اجرای چنین اهدافی بود، تا جایی که حتی پس از انفکاک قسمت اعظم خراسان بزرگ و تاریخی، و همچنین بخش های وسیعی از سیستان و بلوچستان، حدود شرقی کشور را هم، در چند دوره، با حکمیت خود تعیین کردند، که بیشتر به ضرر ایران بود.

بدین ترتیب، ایران از سمت مشرق، با کشورهایی هم مرز شد که از همان ابتدا، دارای مشکلات فراوانی بوده، و به مرور زمان، با کودتای مارکسیستی در افغانستان، و سپس خروج روس ها و روی کار آمدن طالبان، این مشکلات رو به فزونی گذاشت. تحولات مورد اشاره به اضافه ی وقوع انقلاب در ایران، تأثیر شگرفی بر کارکرد مرز مشترک دو کشور داشت. طولانی بودن مرزهای شرقی ایران (حدود ۲۰۰۰ کیلومتر مربع)،

کلی، کارکردهای اصلی مرزها را می‌توان به شکل اقتصادی، نظامی-دفاعی، تفکیک قلمرو حاکمیت دو کشور، محل تعامل سیستم دولت، جداسازی جوامع پیرامونی (که هویت اکولوژیک و یک پارچه دارند)، کنترل تعاملات اجتماعی، و مهاجرت‌ها، مشاهده نمود.

باید گفت که خطوط مرزی، بر رفتار انسان‌ها و دولت‌های پیرامون خود تأثیر می‌گذارند. به عبارتی، وضعیت مرز، نوع رفتار انسان‌ها و دولت‌ها را نسبت به خود، تعیین می‌کنند. دولت‌ها و انسان‌ها نیز در مقابل، بر رفتار و کارکرد مرز تأثیر می‌گذارند، و وضعیت آن را به لحاظ ساختاری و کارکردی متحول می‌کنند. همچنین دولت‌های دو طرف مرز نیز تحت تأثیر آن، نسبت به یکدیگر رفتار خاصی از خود بروز می‌دهند، و نوع رفتار آن‌ها متقابلاً بر وضعیت و کارکرد مرز تأثیر می‌گذارد.

آغاز ترسیم مرز در ایران

پیدایش اقتصاد بین‌المللی در سده‌ی ۱۹ میلادی، و تأسیس پدیده‌ی تازه به نام «گمرک خانه» روی خط دقیق برخورد دو حکومت، نخستین گامی بود که تعیین خطوط مرزی میان دو حکومت سرزمینی را در پی داشت. یکی از نخستین نمونه‌های خطوط مرزی نوین، در شمال شرقی هندوستان، میان دو امپراتوری ایران و بریتانیا شکل گرفت.

در این دوره تاریخی خاص، ایران از قافله‌ی سیاست بین‌المللی بسیار دور و عقب مانده و، با پیچیدگی‌های جغرافیایی و حقوقی تعیین مرزهای نو، بیگانه بود. مرزهای شرقی آن، به نوعی، دروازه‌ی هندوستان به شمار می‌رفت، و سعی انگلیسی‌ها معطوف بر این بود تا به هر شکلی که شده، مانع نفوذ سایر قدرت‌های اروپایی، بخصوص روس‌ها، به این مناطق شوند، لذا از راه‌های مختلف به تجزیه‌ی مناطق شمال شرقی، شرقی، و جنوب شرقی ایران، اقدام نمودند. یکی از مؤثرترین روش‌ها در انجام این مهم، ترسیم مرزهای نوین بود که از سال ۱۸۷۰، در همین حوزه‌ی جغرافیایی، مابین انگلیسی‌ها و روس‌ها، آغاز گشت.

۶. M Glassner, Political geography (New York: John Wiley & sons, ۱۹۹۳), P. ۸۴.

۷. جی پرسکات، گرایش‌های تازه در جغرافیای سیاسی، ترجمه دره میر حیدر تهران: دانشگاه تهران، ۱۳۵۸، ص ۸۰.
۸. پیروز مجتهدزاده، ایده‌های ژئوپولیتیک و واقعیت‌های ایرانی، مطالعه روابط جغرافیا و سیاست در جهان دگرگون‌شونده (تهران: نی، ۱۳۷۹)، ص ۱۱۹.
۹. عزت‌الله عزتی، جغرافیای استراتژیک ایران، ج ۱، تهران: سازمان جغرافیایی نیروهای مسلح، ۱۳۸۹، مقدمه، نقل به معنی و تلخیص.

معنا و مفهوم مرز

مرزها، خطوطی هستند که حدود بیرونی قلمرو سرزمین تحت حاکمیت یک دولت ملی را، مشخص می‌کنند. ۱. مرز، عامل تشخیص و جدایی یک واحد متشکل سیاسی، یا یک کشور، از دیگر واحدهای مجاور آن است. ۲. تاریخ نشان می‌دهد که در گذشته، مرز، به صورت یک خط مفهوم نداشت. در آن زمان، منطقه‌ی پهناوری را که حد فاصل میان دو امپراطوری بود، منطقه‌ی مرزی می‌خواندند. معمولاً «سرحد»، به معنای آخرین حد پیروی یک امپراطوری، در نواحی اطراف خود بوده است. از زمانی که دولت‌ها بنا بر خواست ملت‌ها به وجود آمدند، مرز مفهوم امروزی خود را یافته، و منطقه‌ی مرزی، جای خود را به خط مرزی داد. ازدیاد روز افزون جمعیت، و نیاز فزاینده‌ی مردم به منابع طبیعی، موجب شد که دولت‌ها در علامت‌گذاری خود دقت نموده، و مرزها تا حد ممکن کمترین فضا را اشغال کنند.

نقش مرزها

مرزهای هر کشور، بر استقلال و تمامیت ارضی، حاکمیت ملی و امنیت داخلی، اوضاع اقتصادی، فرهنگ و ایدئولوژی، دیپلماسی، و نیروی نظامی آن کشور، اثر مستقیم و گسترده داشته، و اهمیت ویژه‌ی مرزها را آشکار می‌سازد. ۴. نقش مرزها، متناسب با زمان تغییر می‌کند. بدین لحاظ، توجه به وضعیت مرزها، همواره از اهمیت اولویت خاصی برخوردار بوده، و دولت‌ها برای کنترل مرزهای خود، ناچار به سرمایه‌گذاری می‌باشند.

کارکرد اصلی مرزها

مرزهای بین‌المللی، عامل تشخیص و جدایی یک واحد متشکل سیاسی-فضایی می‌باشند که، مستقل از دیگر واحدهای مجاور خود هستند. کارکرد اصلی مرزها، در تعاملات بین کشورهای پیرامون آن آشکار می‌شود، و در بستر زمان تحول پیدا می‌کند. به طور

۱. R. Dikshit, Political geography (New Dehli: Tata mc Grow-Hill, ۱۹۹۵), P. ۵۴.
۲. محمدرضا حافظ‌نیا، «تحلیل کارکردی مرز بین‌المللی - مرز ایران و افغانستان»، فصلنامه مدرس، ش ۳۵ (زمستان ۱۳۸۳)، ص ۶۹.
۳. دره میر حیدر، مبانی جغرافیای سیاسی (تهران: سمت، ۱۳۸۴)، ص ۱۶۳.
۴. ابراهیم نجفی، «بررسی علل ترددهای غیرمجاز مرزی در منطقه سلماتس» (پایان‌نامه کارشناسی ارشد، دانشگاه علوم انتظامی، ۱۳۸۶)، ص ۲۴.
۵. حافظ‌نیا، ص ۶۹.

ضعف سیاسی کشور به همراه روابط ابهام آمیز مرکز - پیرامون، به تجزیه‌ی سرزمین‌های وسیعی در نواحی خراسان، و سیستان و بلوچستان منجر گردید. بدین ترتیب، مرزهای شرقی ایران، به شکل کنونی خود، پدیدار شدند.

مرزهای شرقی ایران

نواحی شمال شرق، شرق، و جنوب شرقی ایران، همراه با سرزمین‌های پهناوری که از آن‌ها تفکیک گردیدند، در چشم انداز تاریخی خود، به دلیل قرار داشتن در گهواره‌ی طبیعی واحد، یعنی فلات ایران، اجزای تفکیک ناپذیری به شمار می‌رفتند. به همین دلیل، از تجانس بالایی برخوردار بوده، و بیش از هر ملتی به یکدیگر نزدیک هستند. ۱. جدایی سرزمین‌های ماوراءالنهر، افغانستان، و بلوچستان پاکستان، از سرزمین مادر، یعنی ایران، در زمان‌های متفاوت، و به دنبال حکمیت‌ها و معاهدات مختلف، روی داد. به عنوان مثال، خط مرزی ایران و افغانستان، در نتیجه‌ی سه حکمیت در سال‌های ۱۸۹۱، ۱۹۰۳، و ۱۹۳۵ میلادی، تعیین حدود شد. طول مرزهای شرقی ایران در حدود ۱۸۴۵ کیلومتر است که ۹۴۵ کیلومتر آن، مرز بین ایران و افغانستان، و مابقی مرز بین ایران و پاکستان را تشکیل می‌دهند. ۲.

رهیافت جغرافیایی مرزهای شرقی ایران
بخشی از خراسان بزرگ و تاریخی که پس از تجزیه‌ی آن، برای ایران باقی مانده، و تحت همان عنوان تاریخی «خراسان»، پهناورترین استان کشور به شمار می‌رفت، بر اساس مصوبه‌ی مجلس شورای اسلامی در سال ۱۳۸۲ خورشیدی، به سه استان خراسان شمالی، خراسان رضوی، و خراسان جنوبی تقسیم گردید. پاره‌ای از قلمرو خراسان بزرگ نیز، در محدوده‌ی استان سمنان، و به وسعتی کم‌تر در محدوده‌ی استان سیستان و بلوچستان واقع شده است. از این رو، برای رهیافت جغرافیایی بهتر از مرزهای شرقی کشور، به هر یک از آن‌ها که در طول نوار مزبور قرار دارند، جداگانه و البته به اختصار، خواهیم پرداخت:

استان خراسان رضوی:

خراسان رضوی، بزرگ‌ترین استان منفک شده از استان خراسانی است که تا قبل از سه پاره شدن، پهناورترین استان ایران محسوب می‌شد. قرار داشتن بارگاه مقدس و ملکوتی حضرت امام رضاع در استان مزبور، آن را از اهمیت ویژه و مضاعفی برخوردار کرده است. بر اساس آخرین تقسیمات کشوری، خراسان رضوی با مساحت ۱۱۷/۳۶۰ کیلومتر مربع (حدود ۵۳ درصد مساحت استان خراسان پیشین) به مرکزیت «مشهد مقدس»، دارای ۱۹ شهرستان، ۶۴ نقطه‌ی شهری، ۶۲ بخش، ۱۵۵ دهستان، و ۳۷۶۷ آبادی دارای سکنه بوده، و از شمال و شمال شرق، به طول ۵۳۱ کیلومتر، با کشور ترکمنستان، و از شرق نیز، به طول ۳۰۳ کیلومتر، با کشور افغانستان هم‌مرز می‌باشد. ۳.

استان خراسان جنوبی:

خراسان جنوبی با مساحت ۹۵/۳۸۵ کیلومتر مربع، دومین پاره‌ی وسیع خراسان پیشین است که مرکز آن، «بیرجند» می‌باشد. این استان دارای ۸ شهرستان، ۲۳ نقطه‌ی شهری، ۱۹ بخش، ۴۹ دهستان، و ۲۸۶۹ آبادی دارای سکنه بوده، و از شرق، با کشور افغانستان هم‌مرز است. ۴.



۱. حافظ نیا، ص ۷۱.

۲. عباس جعفری، شناسنامه جغرافیای طبیعی ایران (تهران: گیتاشناسی، ۱۳۷۴)، ص ۲.

۳. <http://WWW.iranboom.ir/Khaneh.htm>

همان، ص ۳۰.

استان سیستان و بلوچستان:

با مساحتی بالغ بر ۱۸۷/۵۰۲ کیلومتر مربع، قسمت عمده ای از مرزهای شرقی کشور را به خود اختصاص داده است. این استان، با ۱۴ شهرستان، ۳۶ نقطه ی شهری، ۶۷ بخش، ۱۶۰ دهستان، و ۷۴۰۲ آبادی دارای سکنه، مجموعاً دارای ۱۲۶۰ کیلومتر مرز خشکی است. تمامی شهرستان های استان به غیر از « نیک شهر»، دارای خطوط مرزی هستند که در میان آن ها، شهرستان « سراوان» دارای طولانی ترین خط مرزی بوده، و شهرستان « سرباز» محدودترین مرز خشکی را داراست. ۱. مرزهای خشکی سیستان و بلوچستان، به ترتیب، ۲۸۲ کیلومتر با افغانستان، و ۹۷۸ کیلومتر با پاکستان می باشد. ۲.

مرز ایران و افغانستان

همان طور که پیشتر گفته شد، خط مرز ایران و افغانستان، به تدریج و در نتیجه ی سه حکمیت شکل گرفت. خط مزبور تا سال ۱۹۳۶ میلادی تثبیت گردید، و اختلافی، جز در دو مورد، بروز نکرده است. یک مورد، مربوط به تقسیم آب رودخانه ی هیرمند است که، همچنان باقی بوده، و گاهی از اوقات منجر به مذاکرات دو جانبه می شود، به طوری که سبب ۱۲ بحران دیپلماتیک، و ۲۷ مورد مذاکره ی دو جانبه شده است. ۴. در مذاکرات اخیر نیز، به اجرای معاهده ی سال ۱۳۵۱ خورشیدی، برای تقسیم آب هیرمند، تأکید گردید. ۵. مورد دیگر، اختلاف ارضی کوچکی در منطقه ی « اسلام قلعه» است که هنوز حل نگردیده، و مذاکرات بر سر آن، تاکنون، بدون نتیجه بوده است. ۶.

مرز ایران و افغانستان، از دهانه ی ذوالفقار (مرز مشترک ایران، ترکمنستان، و افغانستان) تا کوه « ملک سیاه»، و به طول ۹۴۵ کیلومتر کشیده شده، که بدین شرح است: مرزهای آبی، شامل هریرود ۱۷۵ کیلومتر، هیرمند و سیخ سر ۵۵ کیلومتر، و دریاچه ی هامون ۲۴ کیلومتر. باقی مانده به طول ۷۰۹ کیلومتر،

۱. امان الله جهانبانی، سرگذشت بلوچستان و مرزهای آن (تهران: سازمان

جغرافیایی ارتش، ۱۳۳۸)، ص ۱۰۹.

۲. همان، ص ۱۰۹.

۳. مجتهدزاده، ص ۴۲۳.

۴. یدالله کریمی پور، ایران و همسایگان منابع تنش و مشاجره (تهران: جهاد دانشگاهی تربیت معلم، ۱۳۷۹)، ص ۱۳۸.

۵. علیرضا علی آبادی، افغانستان (تهران: وزارت امور خارجه، ۱۳۷۵)، ص ۴.

۶. گراهام فولر، قبله عالم، ترجمه عباس مخبر (تهران: مرکز، ۱۳۷۳)، ص ۲۵۸.

مرز خشکی می باشد. ۷. خط مرزی ایران و افغانستان، از ابتدای خود در دهانه ی ذوالفقار، تا هنگ مرزی « گزیک»، در واقع نوار مرزی استان های خراسان رضوی و خراسان جنوبی را تشکیل می دهد که ۱۴۰ کیلومتر از آن مرز خشکی، و ۱۵۷ کیلومتر مرز آبی (رودخانه ی هریرود) است. باقی مانده ی این خط، نوار مرزی استان سیستان و بلوچستان بوده که از « چاه خرما» تا کوه « ملک سیاه»، امتداد دارد. ۸.

مرز ایران و افغانستان، در بخش شمالی و مرکزی (قائات)، بر خوردار از رشته کوه ها و ارتفاعات بوده، و در بخش های مختلف آن نیز، دشت های خشک و وسیع، نظیر: سیستان، نهبندان، پترگان، امرانی، هشتادان، تایباد، و جام، وجود دارد. از نظر انسانی، نوار مرزی شمال سیستان تا تربت جام، از اهل سنت هستند، و مردم طرفین مرز، از حیث فرهنگی، اقتصادی،

اجتماعی، و مذهبی، با یکدیگر تعامل و پیوند دارند. ۹.

کودتای مارکسیستی در سال ۱۹۷۸ میلادی، که اشغال نظامی افغانستان به وسیله ی شوروی را به دنبال داشت، و نیز وقوع انقلاب در ایران، تأثیر شگرفی بر کارکرد مرز مشترک دو کشور داشت، که پیامد آن، شکل گیری آوارگی و مهاجرت گسترده بود. از آن جا که مرز فاقد عناصر کنترل کننده ی لازم بود، آوارگان در چندین موج، به داخل ایران سرازیر شده، و به شکل های گوناگون، در جامعه ی ایران مستقر گردیدند.

علاوه بر این، حکومت نوپای اسلامی در ایران، بر اساس انگیزه های دینی، ایدئولوژیک، و سیاسی، از حضور مهاجران افغانی استقبال نمودند. تا قبل از آن، به دلیل ایستایی و موازنه ی قوا در نظام ژئوپولیتیک جهانی، و نیز استقرار دولت یک پارچه در دو کشور، صرف نظر از برخی ناهنجاری های متعارف در رفتار مرز، نوعی تعادل بر فضای مناطق مرزی، حاکم بود. ۱۰.

وضعیت طبیعی و انسانی مناطق مرزی ایران و افغانستان، مسأله ی کنترل آن را، دشوار می کند. این مرز، در بین مرزهای ایران، در سه دهه ی گذشته، بیشترین ارتباطات و تعاملات غیر قانونی را داشته، و ایران تاکنون آسیب های زیادی از آن دیده است.

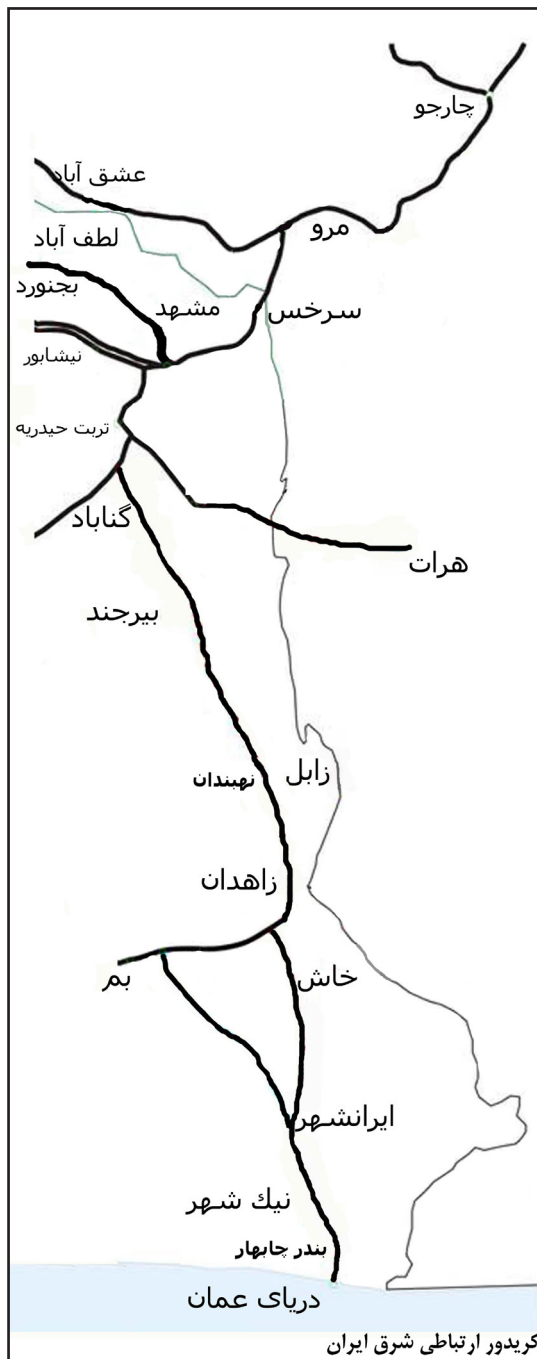
۷. عزتی، همان، جعفری، ص ۲.

۸. عیسی ابراهیم زاده، آمایش سرزمین و برنامه ریزی محیطی در جنوب شرق ایران (تهران: اطلاعات، ۱۳۸۹)، ص ۴۳.

۹. حافظ نیا، ص ۷۲.

۱۰. محمدرضا حافظ نیا، جغرافیای نظامی خراسان (تهران: تربیت مدرس، ۱۳۶۶)، ص ۳۳۶.

این منطقه قابل ذکر است، در عین حال، می تواند فرصتی در ارتباط با امنیت، برای کشورهای ایران، افغانستان، و پاکستان باشد. ابعاد تهدید و ناامنی در طول مرزهای شرقی ایران را می توان بدین گونه بر شمرد:



۱- مواد مخدر:

ایران به دلیل موقعیت جغرافیایی خاص، و قرار گرفتن در مسیر مبدأ و مقصد مواد مخدر، قربانی آن محسوب می شود. همجواری با هلال طلایی (افغانستان و پاکستان)

مرز ایران و پاکستان

طول مرز مشترک ایران (تماماً واقع در استان سیستان و بلوچستان) با پاکستان، حدود ۹۰۰ کیلومتر است. این مرز از کوه «ملک سیاه» آغاز گردیده، پس از عبور از چند رود و تپه و دشت و ارتفاع، به سمت جنوب امتداد می یابد، تا در نهایت، حدود شرق بندر گوادر، به دریای عمان می رسد. مانند مرز مشترک ایران و افغانستان، کنترل مناطق مرزی ایران و پاکستان، به دلیل وضعیت طبیعی و انسانی آن دشوار بوده، و مسائلی چون قاچاق مواد مخدر، فعالیت های تبلیغی و هایبون در میان مدارس و مساجد اهل سنت، و تشکیل گروه های سیاسی مسلح که مردم بلوچستان ایران را هدف گرفته، بر شدت آن افزوده است. در این جا نیز از نظر انسانی، نوار مرزی استان سیستان و بلوچستان، خاصه بخش بلوچ نشین آن، از اهل سنت هستند، و مردم طرفین خط مرز (بلوچستان ایران و بلوچستان پاکستان)، دارای پیوندهای فرهنگی، اقتصادی، اجتماعی، و مذهبی بوده، که بر تعامل آن ها می افزاید.

اختلافات مرزی ایران با پاکستان، بیشتر در ارتباط با بهره برداری از منابع دریای عمان بوده، ضمن آن که محاط بودن افغانستان در خشکی، به نوعی ایران و پاکستان را، به عنوان یک معبر ارتباطی با آب های آزاد برای این کشور، دچار رقابت نموده است.

ابعاد تهدید و ناامنی در مرزهای شرقی ایران

با توجه به آن چه که تاکنون ارائه گردید، جغرافیای امنیتی مرزهای شرقی ایران، به شدت، متأثر از دو کشور همسایه ی افغانستان و پاکستان است. هر یک از این کشور ها، دارای مسائل و مشکلات خاصی هستند، که بر امنیت مرزهای شرقی ایران در ابعاد ملی و منطقه ای، تأثیر می گذارد. آن چه که به عنوان تهدید و ناامنی در

۱ عزتی، همان، ابراهیم زاده، ص ۴۳.

۲. کریمی پور، ص ۱۳۷.

ایالات متحده و ناتو، موجب تداوم این مسأله شد. به دقت مشخص نگردید که، ایران، پذیرای چه تعداد از مهاجرین افغانی شد. برآورد های احتمالی، جمعیتی بالغ بر ۲ تا ۳ میلیون نفر را عنوان نموده، و لیکن برای رسیدن به آمار دقیق، می بایست ۲۰ درصد به ارقام مذکور افزود. در حال حاضر، حضور آوارگان، در زمینه های مختلف امنیتی، اجتماعی، سیاسی، و اقتصادی، دارای آثار منفی، در ابعاد ملی و منطقه ای است، و منجر به ایجاد مسائل جدیدی نظیر تغییر چشم انداز نوار مرزی و شکل گیری اجتماعات غیر بومی در خاک ایران ۳، تخریب مراتع و محیط زیست مناطق آسیب پذیر مرزی، تغییر نسبت های جمعیتی از طریق ازدواج با اتباع ایرانی، گسترش امراض مسری انسانی و دامی، قاچاق کالا و پول ایرانی به داخل افغانستان، قاچاق مواد مخدر و اسلحه به داخل ایران، جاسوسی برای رژیم کابل، اشتغال در مشاغل پست و کارگری در ایران ۴، و تشکیل گتوهای قومی از طریق خرید و استملاک زمین در نواحی مرزی ۵، گشته است.

۴- توسعه ی ناامنی به داخل ایران:

توسعه ی ناامنی، از طریق ارتکاب اعمالی چون بمب گذاری، گروگان گیری، و زورگیری صورت می پذیرد. این ناامنی ها که ماهیت و ریشه ی سیاسی و اجتماعی دارد، به ویژه در زمان تسلط طالبان بر بخش اعظم افغانستان، باعث نگرانی شدیدی شده بود. از سوی دیگر، در مرز بین بلوچستان ایران و پاکستان نیز، تحركات سیاسی گروه هایی چون جندالله و جیش العدل، که با گروگان گیری مرزبان های ایرانی و یا مردم بی دفاع دیگر همراه بوده، و اخیراً هم به گروگان گرفتن پنج مرزبان ایرانی توسط گروه جیش العدل منجر گردیده است، نمونه ی بارزی از این گونه رفتارهای مرزی می باشد. بین سال های ۱۳۷۶-۱۳۷۹، در مجموع، ۱۲۴۳ نفر از مردم مناطق روستایی و شهری استان های شرقی ایران، به وسیله ی افغان ها به گروگان گرفته شده بودند، که یک اقدام ملی را به دنبال داشت ۶.

۵- تحركات مذهبی:

از جمله عوامل مؤثر در تأمین و یا عدم تأمین امنیت مرزها، وابستگی قومی و مذهبی مرز نشینان دو طرف مرز

که بیش از ۸۰ درصد مواد افیونی جهان را تولید و تأمین می کنند، و دارا بودن کوتاه ترین فاصله بین کشورهای فوق با ترکیه و اروپا، باعث هجوم گسترده ی باند های مافیایی به ایران، و در نتیجه آسیب پذیری کشور در جهات مختلف امنیتی گردیده است. بدین ترتیب، ایران، اولین سپر در مسیر قاچاق مواد مخدر به اروپا و آمریکا می باشد ۱. با توجه به این نکته، که هیچ گونه برنامه ی جدی از سوی افغانستان و پاکستان، جهت مقابله با این معضل وجود ندارد، به نظر می رسد که ایران برای صیانت از مرزها و امنیت ملی و منطقه ای خود، باید در فکر جلب همکاری های بین المللی باشد.

۲- تروریسم:

ایران و دو همسایه ی شرقی آن، افغانستان و پاکستان، به نوعی از این پدیده ی شوم در عذابند. گستردگی فقر عمومی، عدم وجود عدالت سیاسی و قضایی، پای بند نبودن به مسائل حسن همجواری، دخالت قدرت های فرامنطقه ای، و...، زمینه ی لازمه را برای گسترش پدیده ی مزبور، فراهم نموده است ۲. دلایل بر شمرده شده، اگرچه می تواند برای رشد و توسعه ی تروریسم در این منطقه موجه و کافی باشد، ولی واقعیت آن است که ریشه یابی دقیق آن، شاید جوینده را به نتایج دیگری رهنمون شود که مستلزم صرف وقت زیادی است. قرار گیری سه کشور مذکور در منطقه ی جنوب غربی آسیا، خود به خود، بر شدت این امر دامن می زند، زیرا هیچ منطقه ای در جهان، به اندازه ی این منطقه، با پدیده ی تروریسم دست به گریبان نمی باشد.

۳- مهاجرت، و پناهندگان و آوارگان:

ایران و افغانستان، هم دارای علایق تاریخی و فرهنگی مشترک، و هم دارای پیوستگی های جغرافیایی می باشند. همان گونه که پیشتر توضیح داده شد، کودتای مارکسیستی و به دنبال آن حضور نیروهای شوروی سابق در افغانستان، موجب آوارگی و پناهنده شدن خیل عظیمی از مردم این کشور به سمت ایران شد. دولت اسلامی نوپای وقت ایران نیز، هم به دلایل انسانی، و هم علل ایدئولوژیک و سیاسی، بدون توجه به نتایج و عواقب امر، به استقبال از آن ها شتافت. خروج روس ها و به قدرت رسیدن طالبان، و متعاقب آن، حمله ی

۳. حافظ نیا، ۱۳۶۶، ص ۳۳۵.

۴. همان، ۱۳۸۳، ص ۷۴.

۵. کریمی پور، ص ۱۵۴.

۶. حافظ نیا، ۱۳۸۳، ص ۷۵.

۱. حمیدرضا محمدی، محمد غنجی، «چالش های ژئوپولیتیکی مواد مخدر در جنوب غرب آسیا»، فصلنامه ژئوپولیتیک، س ۲، ش ۱ (بهار ۱۳۸۵)، ص ۹۸.

۲. کریمی پور، ص ۱۳۰.

سازند. هر گونه ناامنی در طول مرزهای یک کشور نیز می تواند تأثیرات منفی زیادی بر امنیت داخلی و ملی داشته باشد. لیکن در میان تهدیداتی که به آن ها اشاره گردید، مشکل قاچاق مواد مخدر، بیش از دیگر موارد، امنیت مرزهای شرقی، و در نتیجه امنیت ملی را نشانه گرفته است، خاصه آن که موقعیت ممتاز جغرافیایی ایران، از نظر مجاورت با یکی از بزرگ ترین کانون های تولید و توزیع مواد مخدر، موسوم به محور هلال طلایی، و قرار گرفتن در مسیر مبدأ و مقصد ترانزیت آن، بر این جذابیت، بیش از پیش افزوده است.



محور هلال طلایی

منظور از این محور، کشورهای افغانستان، پاکستان، و ایران است. در این میان، افغانستان از سه دهه ی گذشته تاکنون، کانون تولید تریاک و سایر مواد مخدر بوده، به گونه ای که در طول این مدت، ۸۰ درصد تریاک، و ۷۵ درصد سایر مواد مخدر جهان را تولید کرده است. در آخرین ارزیابی اداره ی مبارزه با مواد مخدر سازمان ملل (UNODC)، در سال گذشته ی میلادی، ۱۵۰ هزار هکتار از اراضی افغانستان زیر کشت گیاهان تخدیری بوده، و ۳۷۰۰ تن تریاک نیز تولید شده است.^۳ تولید مواد مخدر در افغانستان، به رغم تحولات متعدد سیاسی در این کشور، تفاوتی نکرده، و همچنان مقام نخست را در تولید مواد مخدر، در جهان، داشته است. علاوه بر این، افغانستان، بالاترین میزان مصرف جهانی به نسبت جمعیت را داراست. طبق آمار UNODC، امروزه بیش از یک میلیون نفر از اتباع این کشور، مواد مخدر مصرف می کنند.^۴

۳. سید سعید قادری، «تولید انبوه مواد مخدر زیر چکمه تفنگداران غربی»، روزنامه اطلاعات، ش ۲۵۷۳۱ (۱۴ آبان ماه ۱۳۹۲)، ص ۱۶.
۴. همان، ص ۱۶.

است ۱. اگر اعتقادات مذهبی مرز نشینان در دو سمت مرز یک سان باشد، علایق قوی تری در رفت و آمدهای بین دو طرف و عبور غیر قانونی از مرز را، به وجود خواهد آورد، خاصه اگر مرز نشینان از فرهنگ پابینی برخوردار بوده، و الگوی افتخار رایج در بین آن ها، الگوی ناهنجار و خلاف قانون و عرف جامعه ی عمومی آن کشور باشد.^۲ با توجه به این نکته که اکثریت مردم ساکن در دو طرف مرزهای شرقی ایران، به غیر از سیستان، از اهل تسنن و پیرو مذهب حنفی هستند، وجود حوزه های علمیه ی سنی که به نوعی با نظام مذهبی حاکم بر ایران واگرایی دارند، در انحراف افکار و اندیشه های مذهبی و مخالف در میان بخشی از آنها، تأثیر زیادی خواهد داشت.

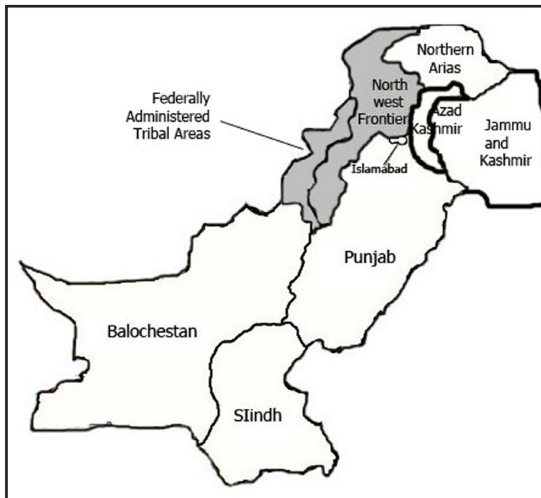


ترانزیت مواد مخدر و مسیرهای عمده ی آن در طول مرزهای شرقی ایران

تمامی مواردی که به عنوان ابعاد تهدید و ناامنی در طول مرزهای شرقی ایران در صفحات پیشین بر شمرده شد، هر یک به جای خود بسیار تأثیر گذار بوده، و می توانند جغرافیای امنیتی مرزهای شرقی را، دستخوش تلاطم

۱. نجفعلی ملک محمدی، «بررسی علل تردد های غیر مجاز اتباع ایرانی در مرز ایران و نخجوان» (پایان نامه دافوس، دانشگاه علوم انتظامی، ۱۳۷۸)، ص ۵۲.
۲. همان، ص ۵۴.

یعنی افغانستان و پاکستان جستجو کرد، جایی که بدون مشارکت جدی و صمیمانه ی آن ها، هر گونه تلاش و تکاپو از سوی ایران، بدون نتیجه خواهد ماند.

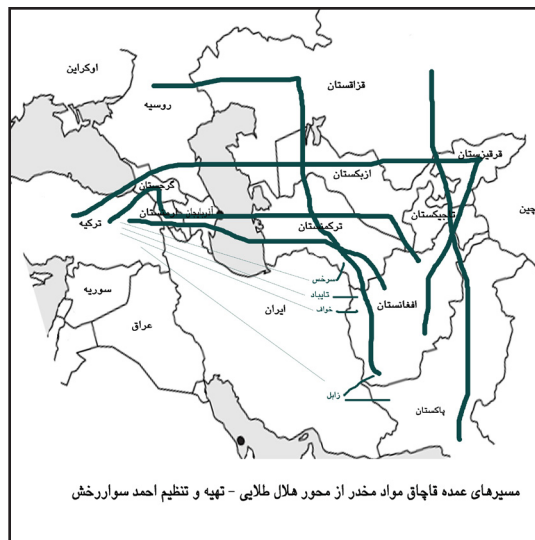


در حال حاضر نیز، هیچ گونه برنامه ی جدی و عزم راسخ، در این زمینه، از سوی کشورهای فوق مشاهده نمی شود. تحولات یک دهه ی گذشته ی افغانستان، که منتهی به حضور حدود ۱۵۰ هزار سرباز ناتو و غرب در این کشور شد، این فرض را تداعی می کرد که این نیروها، به دلیل روشنی مانند رابطه ی مستقیم مواد مخدر با تروریسم، می بایست با این پدیده نیز، مقابله کنند، اما نیروهای مزبور با این استدلال که هم زمان نمی توانند هم با تروریسم و هم با مافیای مواد مخدر برخورد کنند، ضمن آن که سازمان ملل، چنین دستوری را به آن ها تفویض نکرده و صرفاً وظیفه ی مبارزه با تروریسم را دارند، از هر گونه دخالت در این مورد خودداری کردند. به نظر می رسد غرب مایل است تا از یک طرف مرکز ثقل تولید مواد افیونی در جغرافیای خاصی مانند افغانستان باشد، و از طرفی دیگر، به عنوان مزاحم جدی امنیت و اتحاد کشورهای غیر همسو با غرب، فعال باقی ماند. با چنین وضعیتی، معلوم است که تلاش های ایران، به تنهایی، ره به جایی نخواهد برد.

بستر جغرافیایی مناسب

گروه های مافیایی مواد مخدر و سازمان های دست اندر کار قاچاق آن، نیازمند بسترهای عملیاتی مناسبی هستند تا در کار خود، به موفقیت دست یابند. بدون تردید، بهترین عامل، بستر مناسب جغرافیایی است، زیرا موقعیت جغرافیایی، یک رکن اساسی، برای فعالیت این گونه

ع. قادری، ص ۱۶.



وضعیت پاکستان، به عنوان دیگر همسایه ی شرقی، و به عنوان دومین کشور در این محور، بهتر از افغانستان نبوده، و در سال ۲۰۰۳ میلادی، ۲۵۰۰ هکتار از اراضی این کشور، زیر کشت گیاهان مخدیری قرار داشته است. اهمیت این کشور، بیشتر از نظر تولید هروئین می باشد که ۷۵ درصد هروئین کشف شده در اروپا، ۲۵ درصد در آمریکا، و ۷۵ درصد در کشورهای عربی حاشیه ی خلیج فارس، تولید این کشور، و البته با مشارکت جدی افغان ها، بوده است.^۲

ایران نیز که زمانی، مرغوب ترین تریاک دنیا را تولید می کرد^۳، طی گزارش جامعه ی ملل در سال های اولیه ی سلطنت رضاشاه، «بزرگ ترین انبار تریاک جهان»^۴ و در گزارش هیأت مرکزی دائمی تریاک سازمان ملل، «سهام عمده ای در اعتیاد بین المللی»^۵ داشته، به طوری که مسئولیت اعتیاد مردم چین نیز به گردن ایران افتاده بود، پس از روی کار آمدن نظام اسلامی، ضمن ممنوع کردن کشت هر گونه گیاه مخدیری، به مبارزه ی شدید ی علیه تجارت مواد افیونی و سوداگران خاص آن، اقدام نمود، که متأسفانه، آن گونه که باید، مثمر ثمر نبوده است. دلیل عمده ی این ناکامی را، باید در مجاورت مرزهای شرقی ایران با دیگر کشورهای محور مزبور،

۱. فرخ الله شاه بهرامی، «جغرافیای امنیتی مرزهای شرقی ایران با نگرش به محور هلال طلایی» (پایان نامه دکتری، واحد علوم و تحقیقات تهران، دانشگاه آزاد اسلامی، ۹۱-۱۳۹۰)، ص ۱۷۵.
 ۲. مارتین بوث، تاریخ تریاک، ترجمه منوچهر نوایی (تهران: صفی علیشاه، ۱۳۸۰)، ص ۴۳۷.
 ۳. علی اکبر سفیدپور، اثرات اجتماعی تریاک (تهران: دانشگاه پلیس، ۱۳۴۱)، ص ۶۴.

۴. Richard Deverall, Red China's and Dirty Drug War (Tokyo: ۱۹۵۵), P. ۲۷.۲
 ۵. Ibid., P. ۲۸.

تشکیلات محسوب می شود.

جغرافیای نواحی شرقی ایران، خاصه در طول مرزهای آن، دقیقاً دارای چنین وضعیتی است. وجود مناطق خشک، کویری، و بیابانی مرزی با افغانستان و پاکستان، از تایید و نمکزار خواف تا زابل، و از آن جا تا میرجاوه و گواتر، اگر چه از نظر طبیعی، دارای شرایط بسیار نامساعدی است، اما برای قاچاق چیان، شرایط مساعد و ممتازی را فراهم نموده، تا جایی که عرصه های فوق، جولان گاه ایده آلی برای تاخت و تاز آن ها، به شمار می رود. وجود سرزمین های خشک و فقیر از نظر آب و گیاه، به ویژه در مناطق جنوب شرقی تا نواحی مرکزی کشور که اصولاً از شرایط اقلیمی و ژئومورفولوژیک نامساعدی برخوردارند، همراه با سکنه ی بسیار کمی که در آن نقاط به سر می برند، محیط دل پسندی را، جهت تسهیل در امر انتقال و ترانزیت مواد افیونی پدید آورده است.

نگاهی اجمالی به همسایگان ایران، می تواند به روشنی، موقعیت جغرافیایی خاص و ممتاز ایران را برای ترانزیت مواد مخدر عیان سازد. همسایگان شرقی ایران، افغانستان و پاکستان هستند که اولی، اصلی ترین تولید کننده ی تریاک جهان، و دیگری به عنوان یکی از منابع عظیم هروئین دنیا به شمار می روند. همسایگان شمالی، تعدادی از جمهوری های شوروی سابق اند که به نوعی دست اندرکاران قاچاق مواد مخدر می باشند. ترکیه نیز به عنوان یکی از همسایگان غربی، کانونی عمده برای تصفیه و تبدیل تریاک به هروئین و مرفین، و صدور آن به بازارهای اروپایی به حساب می آید. آن چه بیشتر به نگرانی ها دامن می زند، عدم همبستگی و هماهنگی این همسایگان با ایران، به ویژه همسایگان شرقی، در جهت مقابله ی جدی با این پدیده است. بیهوده نیست که تلاش های ایران در این زمینه، نه تنها ثمر نداده، بلکه با وجود ممنوعیت کشت و تولید هر گونه گیاه تخدیری، هم بر میزان کشفیات مواد مخدر و تنوع آن، و هم بر تعداد معتادان در داخل کشور، افزوده شده است. برابر گزارش سازمان ملل، بین سال های ۱۹۹۶ - ۲۰۰۰ میلادی، فقط در مرز ایران با افغانستان، مجموعاً ۵۰۲۴ مورد درگیری با قاچاق چیان روی داده که طی آن، ۷۲۰ افسر ایرانی کشته شدند. این آمارها، همواره سیر صعودی داشته است. ۳. تعداد معتادان ایرانی که در سال ۱۳۶۰ خورشیدی، حدود یک میلیون نفر بود،

در سال ۱۳۷۹ خورشیدی، به ۲/۵ میلیون نفر رسید، ۴ که آن نیز همواره سیر صعودی داشته، اما مورد تکذیب مقامات رسمی کشور واقع شده است. وزیر کشور، تعداد معتادان ایرانی را، ۱/۳۲۵/۰۰۰ نفر اعلام کرده، و این در حالی است که تعریف دقیقی از معتاد وجود ندارد. بسیاری از مصرف کنندگان مواد مخدر صنعتی جدید، خود را اساساً معتاد نمی دانند و به طور طبیعی، در آمارها هم، ردی از آن ها به دست نمی آید. ۵.

مسیرهای عمده ی قاچاق مواد مخدر:

بدون شک، مهم ترین بخش در چرخه ی تولید هر محصولی، توزیع آن در بازارهای مصرف و رساندن به دست مشتری و متقاضی است. تولید مواد مخدر نیز، از این قاعده مستثنی نیست. کشت گیاهان تخدیری، برداشت و سپس تبدیل آن ها (چه در محل کشت و چه در جایی دور از آن) به صورت دلخواه، اگر چه خود به تنهایی از مشکلات فراوانی برخوردار است، اما بیشتر دل مشغولی های دست اندرکاران این تجارت شوم، رساندن آن به مقصد و بازارهای مورد نظر است. از این رو، مسیرهای تردد و قاچاق مواد مخدر، و شناخت دقیق از جغرافیای آن ها، برای سودگران افیون واجد اهمیت بسیاری است:



قاچاق مواد مخدر در مسیر ایران

۴. کریمی پور، ص ۱۵۱.

۵. محمد علی بدری، «آمارهای تکان دهنده وزیر کشور از تجارت مرگ»، روزنامه همشهری، ش ۱۷۳ (یکشنبه ۶ بهمن ۱۳۹۲)، ص ۱۸.

۱. شاه بهرامی، ص ۲۱۱.

۲. WWW.Undcp.org/report-2000

۳. حافظ نیا، ۱۳۸۳، ص ۷۵.

مسیر ایران:

ایران به عنوان بخشی از محور هلال طلایی، و به دلیل موقعیت جغرافیایی خاص خود، در مسیر مبدأ (افغانستان و پاکستان) و مقصد (ترکیه و اروپا) مواد مخدر، قرار گرفته است. ۱. پیشتر به آمار تولید مواد مخدر، و نوع و چگونگی آن در محور مزبور، اشاره گردید، لذا از تکرار آن خودداری کرده، به این نکته بسنده می‌نمائیم که تأمین ۷۵ درصد تریاک جهان و ۸۰ درصد هروئین اروپا، آن را به یکی از مهم‌ترین کانون‌های تولید مواد افیونی در دنیا، تبدیل نموده است.



بر این معابر، مسیرهای پنهانی نیز در مرز وجود دارد، که مورد استفاده ی قاچاق چیان می باشد ۳. مجهز گشتن به انواع سلاح های گرم و وسایل ارتباطی مدرن، کار تردد و قاچاق را برای آن ها تسهیل نموده است.

در طول دوران تسلط طالبان، افراد وابسته به این گروه، مسلحانه، از مرزهای افغانستان وارد ایران شده، و ضمن حمایت از قاچاق چیان افغانی و ایرانی، محموله های مواد مخدر آنان را اسکورت، و در مواقع درگیری با نیروهای مرزی ایران، پشتیبانی عملیاتی می کردند. رفته رفته، دامنه ی عملیات مسلحانه ی طالبان، و انسداد جاده ها و غارت اموال، از استان خراسان، به روستاهای استان گلستان نیز کشیده شد.

از طرف دیگر، افزایش شدید کشت خشخاش، و به دنبال آن، کاهش شدید قیمت تریاک، باعث رواج تجارت مواد مخدر در بین روستائیان مرزی شد. در واقع، کاهش قیمت مواد مخدر، موجب افزایش قدرت خرید، و گرایش به قاچاق آن گردیده، و مقدار معتابهی از تولیدات تخدیری افغانستان، به طرف مرزهای شرقی ایران سرازیر شد که موجبات نگرانی شدید مسئولان و دست اندرکاران ایرانی را فراهم آورد.

افزایش قاچاق و ترانزیت مواد مخدر، سیر صعودی ناامنی ها در طول مرزهای شرقی، و رشد هر چه بیشتر کشفیات در داخل کشور، کار را بدان جارساند که شورای امنیت ملی، با وجود آن که ایران، حاکمیت طالبان را به رسمیت نمی شناخت، پذیرفت که با گروه مزبور، تنها در زمینه ی مبارزه با مواد مخدر، همکاری نماید، به شرط آن که جبهه ی متحد شمال به رهبری برهان الدین ربانی که به عنوان دولت قانونی مورد تایید ایران و اکثریت کشورهای جهان و حتی سازمان ملل متحد بود، به خاطر پیش گیری از برخی تبعات ثانویه، از این توافق بویی نبرده، و افق این همکاری ها، که همراه با سرمایه گذاری ایران بود، منجر به کاهش کشت خشخاش در افغانستان گردیده، و زمینه ی اقدامات ضد امنیتی را در طول مرزهای شرقی، به ویژه استان «خراسان» کاهش دهد ۴.

قاچاق مواد مخدر در مسیر ایران، به طور عمده، از افغانستان، به استان های خراسان رضوی و خراسان جنوبی صورت می گیرد. مناطق اصلی قاچاق به سمت شمال و در اطراف تایباد، نزدیک به جنوب در اطراف بیرجند، و به سمت جنوب در اطراف منطقه ی زابل در استان سیستان و بلوچستان می باشد. منطقه ی دیگر، به سمت شمال شرقی و در مرز با ترکمنستان قرار داشته که

ایران، نزدیک ترین مسیر بین افغانستان و اروپا می باشد. از این رو، مرزهای شرقی آن، با فشار بسیار زیادی از سوی قاچاق چیان بین المللی روبرو است. طویل بودن مرزهای شرقی کشور با حدود ۲۰۰۰ کیلومتر طول، ایران را از نظر قاچاق و ترانزیت مواد مخدر، آسیب پذیر نموده است. از سوی دیگر، وضعیت طبیعی و انسانی مناطق مرزی ما بین ایران و افغانستان، مسأله ی کنترل آن را دشوار می سازد. این مرز در بین مرزهای ایران در سه دهه ی گذشته، بیشترین ارتباطات و تعاملات غیر قانونی را داشته، و آسیب های زیادی از این ناحیه متوجه ی ایران شده است ۲.

طی سه دهه ی گذشته، بیش از سه میلیون آواره ی افغانی، به دفعات، و به صورت های مجاز و غیر مجاز، در این نوار طویل مرزی تردد نموده، و به تمامی نقاط آن وقوف دارند. ورود مهاجران آواره به ایران، از تمامی معابر وصولی، انجام گرفته است. این معابر به دو دسته ی کلی تقسیم می شوند، معابر جاده ای و رسمی، و معابر غیر جاده ای و غیر رسمی که به حدود ۱۵ مورد می رسد. اما علاوه

۳. همان، ۱۳۸۳، ص ۷۲.

۴. شاه بهرامی، ص ۲۱۱.

۱.۱ WWW.odccp.org/iran/country

۲. حافظ نیا، ۱۳۸۳، ص ۷۲.

در اطراف سرخس واقع گردیده است.

این نکته نیز قابل ذکر است که بخشی از قاچاق مواد مخدر به ایران، از طریق شیخ نشین های حاشیه ی خلیج فارس صورت می پذیرد. سازمان دهندگان شبکه های قاچاق که از مسیر ایران، ترانزیت مواد افیونی را به مقاصد دلخواه خود انجام می دهند، در خارج از ایران، و بیشتر در افغانستان، پاکستان، و امارات متحده ی عربی مستقرند. به ندرت اتفاق می افتد که از سایر کشورهای منطقه نیز، قاچاق مواد مخدر به داخل ایران، صورت گیرد.^۱

از سوی دیگر، با وجود تعدد مسیرهای قاچاق و ترانزیت مواد مخدر از افغانستان، بیش از نیمی از کشفیات هروئین جهان، در جنوب غرب آسیا و به ویژه در ایران روی داده است. ترانزیت نزدیک به ۹۰ درصد کشفیات هروئین در اروپا، از مبدأ افغانستان، و از طریق ایران، به عنوان نزدیک ترین و سودمندترین راه، انجام گرفته است. افزایش کشفیات هروئین و مرفین در ایران، حاکی از رشد سطح زیر کشت در افغانستان، و همچنین رشد ترانزیت مواد مخدر، از مسیر ایران می باشد.

انبارهای مواد مخدر در افغانستان، بیشتر در استان های نیمروز، فراه، و هرات، متمرکز بوده، که مناطق مزبور، با استان های ایرانی خراسان رضوی، خراسان جنوبی، و سیستان و بلوچستان هم مرز هستند، که این همجواری، مشکلات امنیتی و اجتماعی فراوانی را برای ایران، ایجاد نموده است.^۲ بیشتر تریاک بازار مصرف ایران، از طریق جنوب و غرب افغانستان تأمین می شود. نزدیکی این مناطق با مرزهای ایران، و ارزان بودن نسبت به انواع دیگر آن مانند تریاک مشرقی، باعث گرایش تجار مواد مخدر ایران به این مناطق، مگر در موارد استثنایی، در جهت تأمین بازار مصرف داخلی شده است.

در مورد هروئین نیز، مصرف کنندگان ایرانی، بیشتر از هروئین خاکستری، هروئین تر، و کراک استفاده می کنند که اغلب در افغانستان تولید می شود. دلیل امر را باید در ارزان بودن آن ها جستجو کرد. به همین دلیل، تجارت بین شبکه های قاچاق هروئین در ایران با شبکه های مواد مخدر در پاکستان، برای تأمین بازار مصرف ایران، از جایگاه چندانی برخوردار نیست، هر چند برخی بررسی ها، بیانگر آن است که تعدادی از شبکه های قاچاق ایرانی در استان سیستان و بلوچستان، خاصه در زاهدان، ایرانشهر، و چابهار، با تجار مواد مخدر، مستقر در منطقه ی خیبر

۱. همان، ص ۱۷۰.

۲. محمد هاشم عصمت اللّهی، جریان پرشتاب طالبان (تهران: الهدی، ۱۳۷۸)، ص ۲۱۰.

(یکی از مناطق مرزی افغانستان و پاکستان)، در امر قاچاق حشیش، از طریق بندر کراچی و دریای عمان و خلیج فارس به طرف کشورهای عربی، مشارکت فعال دارند که در جریان عملیات پلیس و در چند نوبت، محموله های آن ها، کشف و ضبط گردید.

همچنین این بررسی ها حاکی از آن است که علاوه بر شبکه های ایرانی مستقر در سیستان و بلوچستان، بعضی از شبکه های قاچاق که در تهران و مناطق غربی ایران فعالند، ارتباطاتی با تعدادی از شبکه های منطقه ی خیبر داشته، و محموله های خریداری شده ی خود را، در کرمان، طبس، و یا در اطراف زاهدان، از شبکه های افغانی و یا پاکستانی تحویل می گیرند.^۳

یکی دیگر از شیوه های ترانزیت هروئین از طریق ایران به اروپا، پر کردن آن ها درون نی های نیم متری، و سپس بافت و جاسازی نی ها، با ظرافت تمام، در داخل قالیچه، به عنوان صنایع دستی، در کارگاه های کوچک بافت قالیچه در مناطق خیبر است که هر قالیچه، در درون خود، حاوی ۲۵۰ تا ۳۰۰ گرم هروئین سفید، و یا هروئین با درصد خلوص بالا بود. دور نی ها را نیز با کاغذ های کاربن می پیچیدند تا دستگاه های «ایکس . ری»، قادر به کشف آن نباشند. مقصد این گونه محموله ها، ابتدا قبرس، و در نهایت ایالات متحده بود.^۴

آمارهای تکان دهنده و قابل تأمل

گردش مالی ناشی از فروش مواد مخدر در دنیا، هزار میلیارد دلار است که، سه میلیارد دلار آن در ایران می گردد؛ یعنی رقمی در حدود نه هزار میلیارد تومان. این گردش مالی، چنان برای کارتل های پنهان و پیدای مواد مخدر مهم است که یک طلاق مرتبط با مواد مخدر در هر ۸ دقیقه، ۹ کشته بر اثر سوء مصرف در روز، ۳۸۰۰ شهید ایرانی در راه مبارزه ی با این مواد و...، برای آن ها چیزی نیست.^۵

آمار رسمی ارائه شده از سوی وزارت کشور ایران، حاکی است که در حال حاضر، یک میلیون و ۳۲۵ هزار معتاد در کشور وجود دارد، که اگر بعد خانوار در نظر گرفته شود، حدود ۶ میلیون نفر به طور مستقیم با مواد مخدر درگیر هستند که این رقمی قابل توجه و نیازمند بسیج عمومی برای حل این مسأله است.^۶ اما گزارش های غیر رسمی،

۳. شاه بهرامی، ص ۱۸۴.

۴. همان، ص ۲۰۰.

۵. بدری، ص ۱۸.

۶. «بسیجی وار باید با مواد مخدر مبارزه کرد»، روزنامه اطلاعات، ش ۲۵۷۹۳ (شنبه ۵ بهمن ۱۳۹۲)، ص ۱۳.

یک دارو، باید به چندین داروخانه مراجعه نمود، «طه طاهری» قائم مقام دبیر کل ستاد مبارزه با مواد مخدر، طی گزارشی در اواخر سال ۱۳۹۱، زمان دست رسی به مواد مخدر را، پنج دقیقه اعلام کرد. البته چنین سرعتی، چندان جای تعجب ندارد، زمانی که ۸۰۰ هزار نفر در سطح کشور، در زمینه ی تهیه و توزیع مواد مخدر فعال هستند. مسئولان و دست اندر کاران حوزه ی اعتیاد در کشور، به تازگی، در مصاحبه ها و سخن رانی های خود، به دفعات، به موضوع «بازگشت هروئین» اشاره می کنند، و آمارهای ثبت شده ی مراکز درمانی نیز، گواهی بر این مدعاست. ۸. تنها در طول یک هفته، از قول سر تیپ دوم «سیروس سجادیان»، فرمانده ی انتظامی استان فارس، ۲۵۱۴ کیلوگرم انواع مواد مخدر در این استان کشف گردید که، ۵۱۴ کیلوگرم آن شامل هروئین بود. ۹.

در آخرین روزهای سال گذشته ی میلادی بود که رئیس دفتر مقابله با مواد و جرم سازمان ملل، در مصاحبه ای با خبرگزاری «رویترز»، در خصوص افزایش کشت تریاک و افزایش تولید سایر فرآورده های آن در افغانستان، پس از خروج نیروهای نظامی ایالات متحده و ناتوازی این کشور در سال ۲۰۱۴، ابراز نگرانی کرد و افزود، خروج این نیروها، به بی کاری تعداد قابل توجهی از مردم افغانستان منجر خواهد شد، و انتظار می رود این نیروی کار به سمت تولید تریاک و مشتقات آن، به ویژه هروئین گرایش پیدا کند. ۱۰. این دل نگرانی برای مردم افغانستان از یک طرف، می تواند هشدار جدی برای مسئولان و دست اندر کاران حوزه ی اعتیاد در کشور، و همچنین نهادهای امنیتی و انتظامی باشد، زیرا، همان گونه که بیان گردید، هر نوع تغییر و تحول در اوضاع همسایگان شرقی ایران، خصوصاً افغانستان، به صورت مستقیم بر ایران و اوضاع اجتماعی، سیاسی، اقتصادی، فرهنگی، و امنیتی آن تأثیر گذار بوده، و دود آن بیشتر به چشم ایرانیان، فرو خواهد رفت.

نکته ی آخر این که، شاهد همه گونه کالای چینی در بازارهای مصرف ایران بودیم، جز مواد مخدر چینی،

بیانگر رقمی بسیار بالاتر است، چنان که در گزارشی منتشر شده، تعداد معتادان ایرانی در سال ۱۳۷۹، یعنی ۱۳ سال پیش از نوشتن این سطور، ۲/۵ میلیون نفر اعلام گردید. ۱. در گزارش رسمی اعلام شده از سوی وزارت کشور نیز، تعریف مشخصی از «معتاد» ارائه نشده است. ۲. بر طبق همین آمار رسمی، ۴۶ درصد از زندانیان داخل کشور، افرادی هستند که به صورت مستقیم با مواد مخدر ارتباط داشته، و ۲۵ درصد به طور غیر مستقیم در همین ارتباط، در زندان به سر می برند. همچنین ۲۰ درصد از معتادان دارای مدرک لیسانس، و ۷۰ درصد دیپلمه هستند. ۵۳ درصد از آن ها شاغل و ۶۳ درصد، متأهل می باشند.

در پنج سال گذشته، طبق آمار وزارت کشور، تعداد زنان معتاد دو برابر شده، و از ۵/۲ درصد به ۹/۲ درصد افزایش یافته است؛ به عبارت دیگر، از هر ۱۱ زن ایرانی، یک نفر معتاد است. ۶۲ درصد از معتادان زن، متأهل بوده، ۳ درصد بی سواد مطلق، ۱۵ درصد سواد ابتدایی، ۱۵ درصد راهنمایی، ۴۱ درصد دیپلم، ۹ درصد فوق دیپلم، و ۱۰ درصد مدرک کارشناسی دارند. تعداد زنان معتاد شهرها، ۹/۷ درصد و روستاها ۵/۴۱ درصد بوده است. ۳. نکته ی قابل تأمل دیگر در مورد زنان معتاد، گزارش نهادهای امنیتی و انتظامی از گسترش توزیع مواد مخدر، به ویژه «شیشه» در آرایشگاه های زنانه ی تهران است. بر طبق این گزارش، حدود ۱۸ هزار آرایشگاه زنانه ی غیر مجاز، تنها در شهر تهران فعالیت می کنند که برخی از آن ها، تحت همین عنوان، به توزیع مواد مخدر، و تشکیل باندهای فساد و فحشا می پردازند. ۴.

آمار ی وجود دارد که عمده معتادان کشور را، در رده ی سنی ۲۰ تا ۳۰ سال می داند، آمار ی که به عمق فاجعه از پیش می افزایشد، لیکن باز، وزارت کشور این آمار را نپذیرفته، و بر اساس شیوع شناسی سال ۱۳۹۰، آن را در رده ی سنی بین ۳۵ تا ۳۹ سال می داند، که این نیز خود به نوعی فاجعه است. ۵.

از ابعاد هولناک دیگر در ارتباط با مواد مخدر، زمان دست رسی به آن است. در حالی که برای پیدا کردن

۶. «دسترسی به مواد مخدر، از ۵ دقیقه تا یک ساعت»، «روزنامه شرق»، ش ۱۸۸۷ (شنبه ۲ آذر ۱۳۹۲)، ص ۶.

۷. مهدی آئینی، «۵۰ نوع مخدر جدید در راه ایران»، «روزنامه جام جم»، ش ۳۸۶۹ (شنبه ۳۰ آذر ۱۳۹۲)، ص ۱.

۸. عباس دیلمی زاده، «بازگشت هروئین»، «روزنامه شرق»، ش ۱۸۵۷ (دوشنبه ۲۲ مهر ۱۳۹۲)، ص ۱.

۹. «انهدام شبکه بین المللی مواد مخدر»، «روزنامه کیهان»، ش ۲۰۶۸۰ (دوشنبه ۱۶ دی ۱۳۹۲)، ص ۱۱.

۱۰. دیلمی زاده، ص ۱.

۱. کریمی پور، ص ۱۵۱.

۲. مینا شهینی، «مواد مخدر با اسامی جدید جان می گیرند»، «روزنامه همشهری»، ش ۶۱۷۲ (شنبه ۵ بهمن ۱۳۹۲)، ص ۲۲.

۳. بدری، ص ۱۸.

۴. «جولان مخدرها در آرایشگاه های زنانه»، هفته نامه ی التارات الحسین، ش ۷۴۵ (چهارشنبه ۱۵ آبان ۱۳۹۲)، ص ۲.

۵. مریم خباز، «۳۰۰ هزار توزیع کننده مواد مخدر داریم»، «روزنامه جام جم»، ش ۳۸۳۱ (دوشنبه ۱۳ آبان ۱۳۹۲)، ص ۷.

آورده است. با وجود تعدد مسیرهای قاچاق و ترانزیت مواد مخدر از افغانستان و پاکستان، ترانزیت نزدیک به ۹۰ درصد کشفیات مواد مخدر، به خصوص هروئین، از طریق ایران، انجام می پذیرد.

از سوی دیگر، بازار مصرف مواد مخدر در داخل ایران، با گردش ۳ میلیارد دلاری خود (حدود ۹ هزار میلیارد تومان)، مانع از چشم پوشی کارتل های پیدا و پنهان مواد مخدر از چنین بازاری است.

آن چه که بیشتر مایه ی ناراحتی و دل نگرانی است، خروج نیروهای نظامی ایالات متحده و ناتو، از افغانستان، در طول سال جاری میلادی است. بدون تردید خروج این نیروها، به بی کاری تعداد قابل توجهی از مردم افغانستان منجر خواهد شد، و انتظار می رود که این نیروی کار، به سمت تولید تریاک و مشتقات آن، گرایش پیدا کند. اصولاً در همسایگان شرقی ایران، هیچ گونه برنامه ی رسمی، و یا اراده و عزم راسخ جهت مقابله با این پدیده ی شوم، مشاهده نمی شود، به همین دلیل، هر گونه تغییر و تحول در اوضاع کشورهای فوق، به صورت مستقیم بر ایران و وضعیت اجتماعی، سیاسی، اقتصادی، فرهنگی، و امنیتی آن تأثیر فراوانی خواهد گذاشت.

بیش از ۴ هزار نفر، هر ساله در ایران، به دلیل مصرف مواد مخدر، جان خود را از دست می دهند و با توجه به این آمار می توان گفت مرگ و میر به دلیل مصرف مواد مخدر، چهارمین جای گاه علل مرگ و میر را در کشور به خود اختصاص داده است. یکی از مهم ترین دلایلی که سبب فراگیر شدن مشکل اعتیاد و مهار نشدن تجارت مواد مخدر در کشور شده، عقب افتادن سازمان های درگیر در این حوزه است. منظور از عقب افتادن، آماده نبودن زیر ساخت ها در زمینه ی پیش گیری، اطلاع رسانی، و مقابله با قاچاق چپان است. به عنوان مثال، هنوز پروتکل های درمانی مخدرهای قدیمی مانند «شیشه» که سال هاست در کشور قربانی می گیرد، به شکل کامل تدوین نشده، خبر می رسد که ۵۰ نوع مواد مخدر جدید، در راه ایران است. به نظر می رسد که مواد مخدر، در جهان و از جمله ایران، مقابله ندارد، زیرا نه می توان آن را ریشه کن نمود، و نه می توان جلوی ورود آن را به داخل کشور گرفت. این بدان معنا نیست که این پدیده ی شوم به حال خود رها شود، بلکه باید با آن مصالحه نمود، و این مصالحه با توجه به شرایط اقتصادی، اجتماعی، فرهنگی، سیاسی، و امنیتی هر کشور متفاوت می باشد.

که آن هم در بازار مصرف مواد مخدر ایران رؤیت گردید. آن طور که مشخص است، همان طول اندک مرزهای مشترک چین و افغانستان، این انگیزه را در میان چینی ها ایجاد کرده که به کشت گیاهان تخدیری رو آورده، و به صورت گسترده و مطابق با سایر تولیدات خود، به قیمت ارزان، آن را ترانزیت نمایند. ترانزیت مواد مخدر چینی از داخل افغانستان به ایران صورت می گیرد^۱.

نتیجه گیری

تأثیرات متقابل خطوط مرزی بر نوع رفتار انسان ها و دولت ها نسبت به خود، و بر رفتار و کارکرد مرز، باعث می شود تا دولت های دو طرف مرز، نسبت به یکدیگر، رفتار خاصی نشان دهند که بر وضعیت و کارکرد مرز، بسیار مؤثر خواهد بود.

با توجه به این نکات، جغرافیای امنیتی مرزهای شرقی ایران، به شدت متأثر از دو کشور همسایه ی افغانستان و پاکستان است که هر یک دارای مسائل و مشکلات خاصی بوده و بر امنیت مرزهای شرقی ایران در ابعاد ملی و منطقه ای، تأثیر می گذارد. ابعاد تهدید و ناامنی در طول مرزهای شرقی ایران، عبارت اند از: مواد مخدر و قاچاق و ترانزیت آن، تروریسم، مسأله ی مهاجرت افغانی ها و پناهندگان و آوارگان این کشور، توسعه ی ناامنی به داخل ایران، و تحركات مذهبی، که در این میان، به دلیل موقعیت جغرافیایی خاص ایران، مواد مخدر و ترانزیت آن، از اهمیت ویژه ای برخوردار بوده، و بیش از سایر عوامل، باعث ناراحتی و دل مشغولی مسئولان دولتی و نهادهای امنیتی و انتظامی شده است.

ایران در مجاورت محور هلال طلایی که ۸۰ درصد تریاک و ۷۵ درصد سایر مواد مخدر دنیا را تولید می کند، کوتاه ترین و سودمندترین مسیر بین این محور شامل افغانستان و پاکستان، و مقصد را که عبارت از ترکیه و در نهایت اروپا باشد، داراست. به همین دلیل، مرزهای شرقی آن، با فشار بسیار زیادی از سوی شبکه های مافیایی تولید و توزیع مواد مخدر روبروست. طولی بودن مرزهای شرقی کشور با حدود ۲۰۰۰ کیلومتر طول، و وجود مناطق خشک، کویری و بیابانی مرزی با پوشش گیاهی بسیار اندک، و آب کم، به همراه جمعیت قلیلی که از نقاط مزبور تا نواحی مرکزی کشور پراکنده اند، محیط ایده آلی را، جهت تسهیل در امر قاچاق و ترانزیت مواد مخدر، پدید

۱. دومان سهند، «از تریاک چینی تا شیشه تایلندی در بازار»، روزنامه شرق، ش ۱۸۶۰ (شنبه ۲۷ مهر ۱۳۹۲)، ص ۴.

فهرست منابع:

- آئینی، مهدی « ۵۰ نوع مخدر جدید در راه ایران، » روزنامه جام جم، ش (۳۸۶۹). شنبه ۳۰ آذر ۱۳۹۲. صص ۱ و ۱۷.
- ابراهیم زاده، عیسی. آمایش سرزمین و برنامه ریزی محیطی در جنوب شرق ایران، تهران: انتشارات اطلاعات، (۱۳۸۹).
- «انهدام شبکه بین المللی مواد مخدر، » روزنامه کیهان، (ش ۲۰۶۸۰. دوشنبه ۱۶ دی ۱۳۹۲. ص ۱۱).
- بدری، محمد علی. «آمارهای تکان دهنده وزیر کشور از تجارت مرگ، » روزنامه همشهری، (ش ۶۱۷۳. یکشنبه ۶ بهمن ۱۳۹۲. ص ۱۸).
- «بسجی وار باید با مواد مخدر مبارزه کرد، » روزنامه اطلاعات، (ش ۲۵۷۹۳. شنبه ۵ بهمن ۱۳۹۲. ص ۱۳).
- بوٹ، مارتین. تاریخ تریاک. ترجمه منوچهر نوایی. تهران: انتشارات صفی علیشاه، (۱۳۸۰).
- پرسکات، جی. گرایش های تازه در جغرافیای سیاسی. ترجمه دره میر حیدر. تهران: انتشارات دانشگاه تهران، (۱۳۵۸).
- جعفری، عباس. شناسنامه جغرافیای طبیعی ایران، تهران: سازمان جغرافیایی و کارتوگرافی گیتاشناسی، (۱۳۷۴).
- « جولان مخدرها در آرایشگاه های زنانه، » هفته نامه یالثارات الحسین، (ش ۷۴۵. چهارشنبه ۱۵ آبان ۱۳۹۲. ص ۲).
- جهانبانی، امان الله. سرگذشت بلوچستان و مرزهای آن، تهران: سازمان جغرافیایی ارتش، (۱۳۳۸).
- حافظ نیا، محمدرضا. «تحلیل کارکردی مرز بین المللی- مرز ایران و افغانستان.» فصلنامه مدرس. (ش ۳۵. زمستان ۱۳۸۳. ص ۶۹).
- حافظ نیا، محمدرضا. جغرافیای نظامی خراسان. تهران: دانشگاه تربیت مدرس، (۱۳۶۶).
- خباز، مریم « ۳۰۰ هزار توزیع کننده مواد مخدر داریم، » روزنامه جام جم، (ش ۳۸۳۱. دوشنبه ۱۳ آبان ۱۳۹۲. ص ۷).
- «دسترسی به مواد مخدر، از ۵ دقیقه تا یک ساعت، » روزنامه شرق، (ش ۱۸۸۷. شنبه ۲ آذر ۱۳۹۲. ص ۶).
- دیلمی زاده، عباس « بازگشت هروئین، » روزنامه شرق، (ش ۱۸۵۷. دوشنبه ۲۲ مهر ۱۳۹۲. صص ۱ و ۶).
- سفیدپور، علی اکبر. اثرات اجتماعی تریاک، تهران: دانشگاه پلیس، (۱۳۴۱).
- سهند، دومان. «از تریاک چینی تا شیشه تایلندی در بازار، » روزنامه شرق، (ش ۱۸۶۰. شنبه ۲۷ مهر ۱۳۹۲. ص ۴).
- شاه بهرامی، فرخ الله. «جغرافیای امنیتی مرزهای شرقی ایران با نگرش به محور هلال طلایی.» پایان نامه دکتری، واحد علوم و تحقیقات تهران دانشگاه آزاد اسلامی، (۹۱-۱۳۹۰).
- شهنی، مینا «مواد مخدر با اسامی جدید جان می گیرند، » روزنامه همشهری، (ش ۶۱۷۲. شنبه ۵ بهمن ۱۳۹۲. ص ۱۳).
- عزتی، عزت الله. جغرافیای استراتژیک ایران، ۳ ج، تهران: انتشارات سازمان جغرافیایی نیروهای مسلح، ۱۳۸۹.
- عصمت اللهی، محمد هاشم. جریان پرشتاب طالبان. تهران: انتشارات الهدی، (۱۳۷۸).
- علی آبادی، علیرضا. افغانستان، تهران: مؤسسه چاپ و انتشارات وزارت امور خارجه، (۱۳۷۵).
- فولر، گراهام. قبیله عالم. ترجمه عباس مخبر. تهران: نشر مرکز، (۱۳۷۳).
- قادری، سید سعید «تولید انبوه مواد مخدر زیر چکمه تفنگداران غربی، » روزنامه اطلاعات، (ش ۲۵۷۳۱. ۱۴ آبان ماه ۱۳۹۲. ص ۱۶).
- کریمی پور، یدالله. ایران و همسایگان، منابع تنش و مشاجره، تهران: جهاد دانشگاهی تربیت معلم، (۱۳۷۹).
- مجتهد زاده، پیروز. ایده های ژئوپولیتیک و واقعیت های ایرانی، مطالعه روابط جغرافیا و سیاست در جهان دگرگون شونده، تهران: نشر نی، (۱۳۷۹).
- محمدی، حمیدرضا و محمد غنجی. «چالش های ژئوپولیتیک مواد مخدر در جنوب غرب آسیا.» فصلنامه ژئوپولیتیک، (س ۲. ش ۱. بهار ۱۳۸۵. ص ۹۸).
- ملک محمدی، نجفعلی. «بررسی علل تردهای غیر مجاز اتباع ایرانی در مرز ایران و نخجوان.» پایان نامه دافوس، دانشگاه علوم انتظامی، (۱۳۷۸).
- میر حیدر، دره. مبانی جغرافیای سیاسی، تهران: انتشارات سمت، (۱۳۸۴).
- نجفی، ابراهیم. «بررسی علل تردهای غیر مجاز مرزی در منطقه سلماس.» پایان نامه کارشناسی ارشد، دانشگاه علوم انتظامی، (۱۳۸۶).

Deverall, Richard (1955). Red China's and Dirty Drug War. Tokyo.

Dikshit, R (1995). Political geography. New Dehli.

Glassner, M(1993). Political geography. New York.

<http://WWW.iranboom.ir/Khaneh.htm>.

WWW.odccp.org/iran/country.

WWW.Undcp.org/report/2000